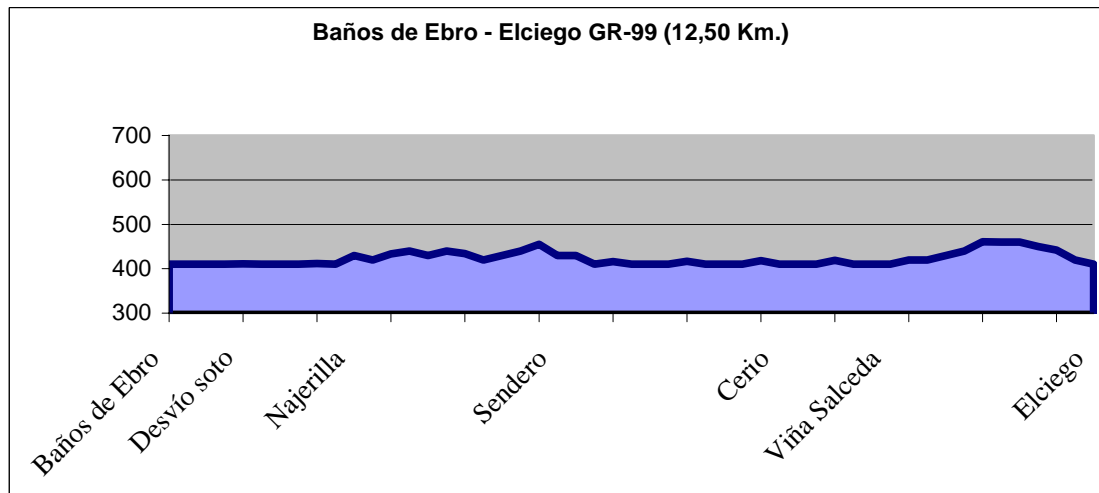


Baños de Ebro – Elciego

Camino Natural del Ebro GR-99



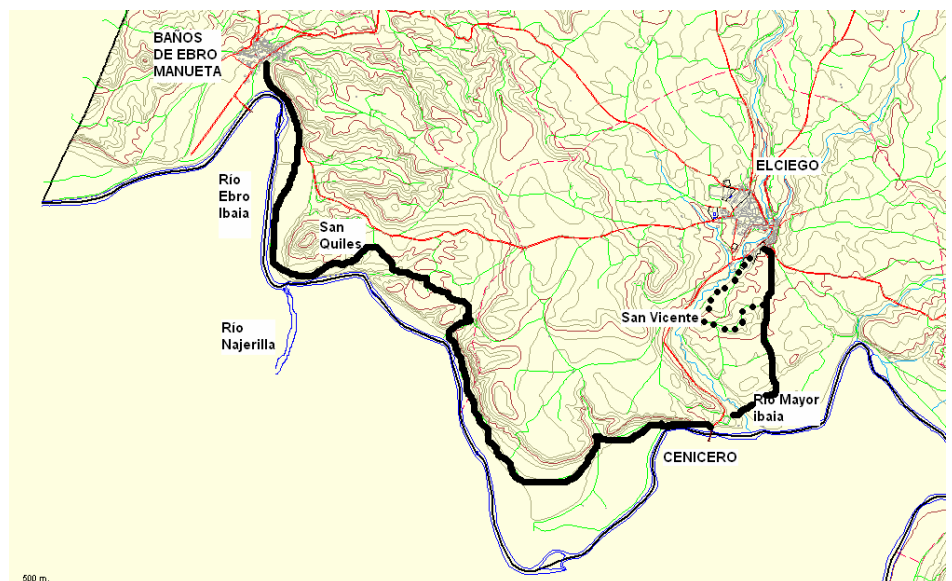
Localización

Baños de Ebro/Mañueta y Elciego cuentan con ayuntamiento propio y se encuentran cercanos al Ebro, junto al arroyo Mesón el primero y al río Mayor el segundo. Por la orilla de enfrente es el río Najerilla el principal afluente en este tramo. Entre los dos pueblos se sitúan una serie de cerros aterrazados (San Quiles, Zamora,...) resultado de miles de años de erosión fluvial.

Baños de Ebro y Elciego

Baños de Ebro cuenta con uno de los índices más altos de población dedicado a la actividad agraria del País Vasco (cerca del 80%). Hay catorce bodegas censadas que producen vino de Rioja, siendo la mayor parte de los productores cosecheros que fabrican su propio vino. Destacan la Iglesia parroquial de Ntra Sra de la Antigua y la ermita de San Cristóbal. En el cerro San Quiles se han encontrado restos de un poblado fortificado protohistórico y cerámicas decoradas de la Edad del Hierro. Durante la Edad Media se llamó Baños de Navarra.

El poblado primitivo de **Elciego** se encontraba junto a la ermita San Vicente. Hay dos teorías principales sobre su nombre; la referente a la Venta existente en el cerro y que regentaba un ciego, y la derivación del latín *elicinaeco* (encinar), siendo Zieko denominación en euskara aprobada por la corporación y



Eltziego según Euskaltzaindia. En Elciego conviven bodegas familiares, medianas y grandes y un total de 275 explotaciones vitivinícolas. Como edificios interesantes están; la Iglesia Parroquial de San Andrés, la basílica de Nuestra señora la Virgen de la Plaza, y tres palacios; Navarrete Ladrón de Guevara o "Casa de los Hierros", Ramírez de la Piscina y Zarate Nabar.

RECORRIDO

0 Km. / 0h. 0' La salida de hoy corresponde al **GR 99 o Camino Natural de Ebro**. Concretamente hemos elegido un tramo de la *etapa 14*, el que va desde **Baños de Ebro** hasta **Elciego**. Antes de partir merece la pena dar una vuelta por el pueblo, donde destacan la parroquia barroca de *Nuestra Señora de la Antigua*, la ermita de *San Cristóbal* y sus bodegas familiares, donde cada cosechero elabora vinos jóvenes y de crianza. Se sale de la localidad por detrás de la iglesia, en dirección a la báscula y a la *carretera A-4205*. Tras andar como un kilómetro por dicha vía, la abandonaremos por otra pista asfaltada que sale por la derecha y se acerca a la orilla del **Ebro**.

1 Km. / 0h. 15' Estamos atravesando los *sotos de Baños de Ebro*, considerada como Zona de Interés Natural Preferente del País Vasco, donde se encuentran representadas numerosas especies riparias (alisos, álamos blancos, fresnos, sauces,...). Mas adelante la pista asciende por el lado sur del **monte San Quiles** (516 mts.). El recorrido se separa del Ebro y avanza entre viñedos, con vistas a la desembocadura del *río Najerilla* en la orilla opuesta.

5 Km. / 1h. 20' Seguimos avanzando superando continuas colinas, siempre con el río Ebro vigilándonos desde la derecha. Tras una considerable cuesta y antes de culminarla, abandonaremos el camino balizado, y descenderemos por la derecha tomando la senda que baja por el barranco, la cual nos llevará rápidamente hasta la misma orilla del Ebro. Por fin dejamos las carreteras y las pistas asfaltadas para transitar por un agradable sendero en el que de nuevo nos encontraremos la típica vegetación de ribera. Al llegar a una gran chopera, enlazamos por nuestra izquierda con un camino que rodeando un viñedo continúa de frente.

6,5 Km. / 1h. 45' En nuestro caminar veremos a nuestra derecha y al otro lado del río, el pueblo riojano de **Cenicero**. Continuamos por la pista que va tomando dirección norte. Caminando, nuevamente, por una vía asfaltada seguiremos junto a al *barranco Cerio*, hasta encontrarnos con el puente de Elciego, el cual permite superar el río por carretera desde Cenicero hasta el citado pueblo alavés. En cuanto pasamos por debajo del puente, giraremos a la izquierda para, superando un talud, acceder a la bodega **Viña Salceda**.

9,5 Km. / 2h. 30' Tras atravesar sus instalaciones veremos que al otro lado, sale una ancha pista entre viñedos en dirección norte. Tomando dicha pista cruzaremos el lecho del *río Mayor*, el cual muchos años atrás hacia honor a su nombre, pero que en la actualidad se ha visto reducido a un pequeño torrente de agua. Esta pista va girando paulatinamente a la izquierda, enfilándonos hacia nuestro objetivo de hoy. De nuevo, la pista acaba muriendo en una carretera, la cual seguiremos para, tras pasar junto al espectacular edificio de la bodega y el hotel de Marques de Riscal, llegar a

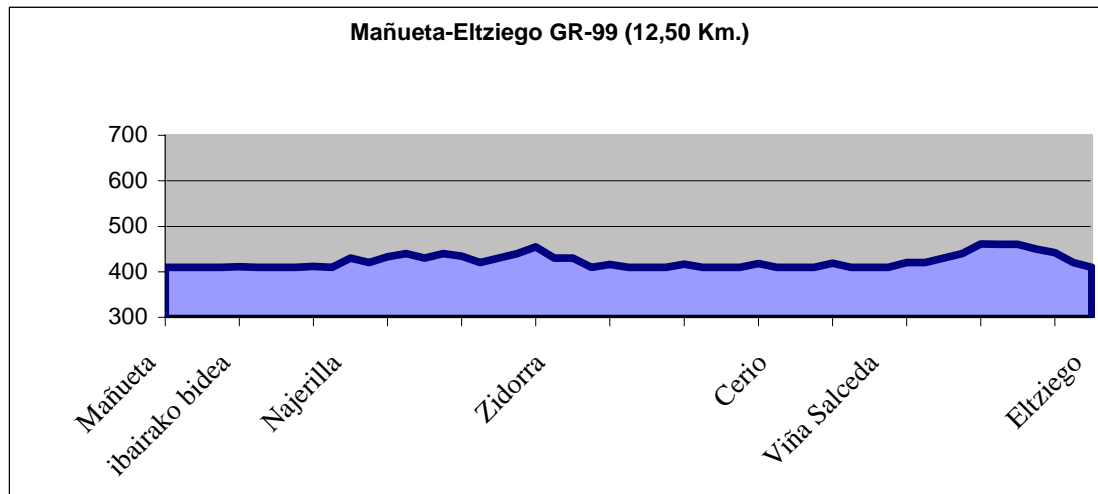
12,5 Km. / 3h. 30' El pueblo de **Elciego**.

Los sotos del Ebro

La palabra soto procede del latín saltus y hace referencia a una arboleda junto al río. Los islotes de tierra que han quedado en medio del cauce, colonizados por el mismo tipo de vegetación riparia, son las mejanas. Tanto la disponibilidad de agua como los efectos de las avenidas decrecen conforme se dejan atrás las márgenes, por lo que las comunidades vegetales se disponen en franjas según su resistencia. Todas ellas protegen las orillas del cauce ante la fuerza que ejerce la corriente y encierran un gran valor ecológico. En Baños de Ebro destacan El Soto y La Regadusa, en la orilla izquierda, y Barbarroja, El Montecillo y La Isla, en la derecha. Estos espacios cuentan con una buena representación de vegetación ribereña: alisos, álamos blancos, chopos, fresnos, sauces y un tupido sotobosque arbustivo, junto a una diversificada fauna: rana, sapo, culebras viperina y de collar, ánade real, ruiseñor, curruca, carbonero, pito real, cuco, etc., todo ello declarado Zona de Interés Preferente según el Plan de Conservación de Riberas del Gobierno Vasco.

Mañueta – Eltziego

Ebroko Natur Bidea GR-99

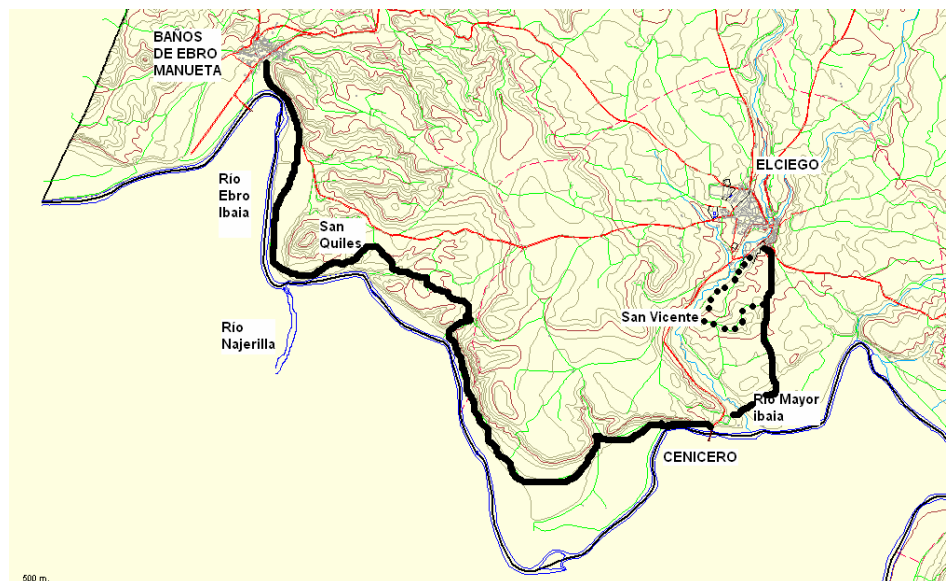


Kokapena

Baños de Ebro/Mañueta eta Elciego/Zieko udalek Ebro ibairekin muga egiten dute eta aldi berean, ibai txikiagoen ertzean kokatuta daude: Meson errekararen alboan Mañueta eta Mayor ibaian Eltziego. Beste ertzean ibai zati honetako adar nagusia Najerilla ibaia da. San Quiles eta Zamora muinoek, besteak beste, bi herriak banatzen dituzte, milaka urtez ibai higadurak sorturiko terrazatan mailakatuta dauden muinoak dira.

Mañueta eta Eltziego

Mañuetak EAEko nekazaritza lanetan diharduen populazio indizerik altuenetakoa du (ia %80a). Hamalau bodega ardo ekoizle erroldatuta dago, nahiz eta nekazari gehiagok beren ardoa egin. Antiguako Andra Mari Gurea eliz parrokiara dago eta baita San Cristóbal basiliza. San Quiles muinoan Aurrehistoriako herrixka babestu baten aurriak topatu dituzte Burdin Aroko dekoraziodun keramika zatiak zituelarik. Erdi Aroan *Baños de Navarra* izena zeukan.



Eltziegoko lehengo herrixka San Vicente basilizaren ondoan zegoen. Izenaren jatorriaz bi teoria gailentzen dira; batek muinoaren ondoan itsu batek atenditzen zuen Bentarekin lotzen du eta besteak *elicinaeco* (artadi), izen latinarrarekin. Euskaraz Zieko da udalbatzak onestu zuen izena, nahiz eta Euskaltzaindiak Eltziego hobetsi. Eltziegoren bodega txikiak, ertainak eta handiak daude, eta 275 mahats ustiakuntza. Eraikuntza interesgarrien artean San Andres eliz parrokiara dago, Plazako Ama Birjina Gurea eta hiru jauregi: Navarrete Ladrón de Guevara edo "Casa de los Hierros", Ramirez de la Piscina eta Zarate Nabar.

IBILBIDEA

0 Km. / 0h. 0' Gaurko ibilbidea egiteko **Ebroko Bide Naturala edo GR 99** bidexka balizatua aukeratu dugu, 14. etaparen zati bat hain zuzen ere, **Mañuetatik Eltziegora** doana. Herritik atera aurretik bueltatxo bat emateak merezi du, non *Antiguako Ama Birjina parrokia, San Kristobal basiliza* eta etxeko upategiak nabarmentzen diren. Hemendik ateratzeko, elizaren atzeko partetik hasiko gara ibiltzen, *A-4205 errepidea* eta baskularantz abiatuz. Errepide honetatik kilometro bat egin eta gero, desbideratu behako gara eskumatik beste pista asfaltatu batetik, zein **Ebro ibaira** hurbiltzen dena.

1 Km. / 0h. 15' *Mañuetako ibarbasoak* zeharkatzen ari gara, Euskal Herriko Lehentasunezko Interes duen Eremutzat izendatuta, non hainbat erripako espezieak azaltzen diren (haltzak, zurzuriak, lizarrak, sahatsak,...) Aurrerago, gure pista **San Quiles** (516 m.) mendiko hegoaldeko magaletik igoko da. Ibilbidea Ebro ibaitik aldentzen da eta mahasti artean doa. Beste aldeko uhaldean *Najerilla* ibaiaren uhobia ikus dezakegu.

5 Km. / 1h. 20' Aurreraka joko dugu, zenbait muino gainditzen, guk beti Ebro ibaira eskumatik begiraten dugularik. Kontuan hartzeko aldapa igo eta gero, bide balizatua utziko dugu eta eskuinetik jaitziko gara, sakanetik, ia-ia Ebroren ertzara heldu arte. Azkenik errepideak eta bide asfaltatuak utziko ditugu eta bidexka atsegin batetik jarraituko dugu, non berriro erripako landareak aurkituko ditugun. Makaldi batera heldu eta gero, ezkerretik datorren pista hartuko dugu aurrera segitzeko.

6,5 Km. / 1h. 45' Gure ibilbidean, gure eskuinean eta ibaiaren beste ertzean **Zenizero** herria ikusteko aukera izango dugu. Iparranderantz jotzen duen pista batetik joko dugu. Berriro bide asfaltu batetik ibiliz *Cerio sakanaren* ondotik jarraitu beharko dugu, *Eltziegoko zubiarekin* topo egin arte. Zubiaren beste aldean egon bezain laster, ezkerretik mendoitz gogor bat gainditu beharko dugu, **Viña Salceda** upategira heltzeko.

9,5 Km. / 2 h. 30' Bere instalazioak zeharkatu eta gero, ikusiko dugu nola beste aldetik pista zabal bat mahastien bat ateratzen den. Pista hau hartu eta gero *Mayor ibaiaren* uharka gurutzatuko dugu. Bere garaian ibaiaren tamaina zela eta zentzuzko izena zen, orain ordea erreka txiki bat baino ez da. Pista hau pixkanaka-pixkanaka ezkerretara doa, gaurko abiapunturantz zuzenduz. Berriro, gure pista errepide batean hiltzen da. Berau hartu egin beharko dugu, Marques de Riscal upategia eta hotelaren eraikin ikusgarrien ondotik pasatu eta gero, **Eltziego** herrira heltzeko.

12,5 Km. / 3 h. 30' **Eltziego**

Ebroko ibar basoak

Gazteleraz bi hitz erabiltzen dira baso mota hau aipatzeko; "mejana" ibaiaren lur irlatxoetan dagoenean eta "soto" ertzeetan badaude, baina euskaraz ibar basoa bi kasuetan. Baso mota honek garrantzi berezia du ibai ekosistemetan. Bere barruan landaretza-zerrendak agertzen dira; uraren maila, lurraren hezetasuna eta korrontearen arabera kokatzen baitira landareak. Landare hauek ubidearen ertzeak babesten dituzte korrontearen indarratik. Mañuetan, ezkerreko aldean, El Soto eta La Regadusa ibar basoak daude. Eskumako aldean Barbarroja, El Montecillo eta La Isla dira. Toki hauetan ibaiari ondo egokitutako espezie multzo aberatsa dago; haltzak, zurzuriak, makalak, lizarrak, sahatsak eta hainbat zuhaixka. Faunari dagokionez, igela eta apoez gain, suge biperakara, lepoko sugea, basahatea, urretxindorra, txinboa, kaskabeltz handia, okil berdea, kukua etabar. Hau guztiarengatik Eusko Jaurlaritzaren Ibai Ertzeak Kontserbatzeko Planak Lehentasunezko Interes duen Eremua izendapena eman dio.