

URBION-PIKOETAKO ZEHARBIDEA



Urbión-eko Pikoak izena ematen dio zerrari

Urbión-eko Pikoak dira zerra, Ebro ibai garrantzitsuetako arroen arteko banatzailearen eta Dueroren eginez, Sistema Iberiarretik jasoenetako bat. Soriako, Burgoseko eta Errioxako probintzien artean kokatuta, Iparrera mugatzen dituzte Najerilla-ko haranarekin, hegorako Dueroko harana, mendebalera eta ekialderako Cebollera-ko zerrarekin Neila-ko zerra. Bere gailurra altuena, 2.228 m-ekin, Urbión-eko Hagina da. Oso gailur honetatik hurbil Duero ibaia jaiotzen da. Bere ingurunean du jatorri glaziarreko urmaeletako multzo interesgarria, artean Urmael Beltza nabarmentzen duenetako, jatorria eman duela aintzira honen inguruko elezahar pilara.

Pinudiek eta bazkek bere azalera gehiena hartzen dute, sylvestris-a Pinus-a izanez edo zuria zona adierazteko pinua. Azalera hain garrantzitsuak hartu gabe daude pagadi-manchón-ak, rebollares-a, quejigares-a, abedulares-a, hariztiak, acebares-a, etab., uncinata Vinuesa-ko Gazteluko, aipaturiko espezieko munduko lokalizazio hegoaldekoagoko, Pinus-en orbanaz gain.

Irteera Ordua: H Estadioko ateko 7:00.

Itzuli-ordutegia: 20:30 - Gasteizeko 21:00

Zailtasuna: 16,9 km lineal. 798 m positibo, jaitsierako 833 m, 2228m altuera maximoa, 1596m altuera minimoa.

Deskribapena : Aukeratutako ibilbideak Urbion-eko Pikoetako zerra dabil Mendebalerako Ekialdeko.

Honek baimenduko digu zerrako gailur altuenera iristea eta mendi zahar hauen eta haran glaziarren gainean ibiltzea. Ibilbidea altuera garrantzitsutik hasterakoan, honek, zerra honetako parte handia ibiltzea, baimenduko digu gorabehera gutxirekin. Aipaturiko ibilbidean, gainera bat gailurrak baina adierazgarriak, urmaelak ere bisitatuko ditugu baina ospetsuak zerrako, lur hauek estali zituzten glaziar zaharretako hondarrak.

Ibilbidea : Ibilbidea hasten da Ines 1775m-etarako Santuko mendatean tokian Autobus utzi zigun jardunaldia hasteko. Puntu honetatik eta altuera galdu gabe bere gailur nagusirainoko Urbión-eko pikoan Ekialdeko gailurreria ibiliko dugu. Muga-etako Burgoseko eta Soriako provincias-en artean egiten duen ibilbide honetan hainbat gailurretara edo kota aipagarrietara helduko gara, Tres bidegurutzak 1899m-a, Tres Mojonekas 1889m-a, Zulo iluneko Pikoak 2129m azkenik Urbión-eko Pikoko gailurrera heltzeko 2228m-a. Gailurrera heldu ondoren, jaitsiera hasiko dugu urmaeletara heltzeko baina garrantzitsuak zerra honetako, Luzea lehenik eta behin ikusiko dugu, gero izoztutako urmaelera helduko gara eta gero urmael Beltzeraino jaitsiko gara, baina adierazgarri eta ospetsu guztiko. Gero, aparkalekurainoko jaitsiera hasiko dugu autobusa itxaron zigun Gasteizera itzultzeko tokian

Lurra: Bidea pasatzen da lurreko bide nabariengatik eta buztinagatik, mendi bakan zuhaixketako landaredi urriko eta haizatutakoengatik. Urmaeletako inguruan pinu-basoak ibiliko ditugu. Bastoi on batzuek martxarako beti lagun ziezaguten.

Erritmoa eta ordutegiak: Lurrak erritmo ertainera ibiltzea baimenduko digu. Geldialdi laburrak egingo ditugu anoa-hornidurako eta taldekatzeko igoeran. Gailurrean edo babestutako leku batean jango dugu.










Beharrezko materiala: Beroki arropa - Jaka iragazgaitza - Txanoa eta eskularruak - Eguzkitako Betaurrekoak - Bastoiak (jaitsierarako gomendatuta) - Eguzki Crema - Zola onarekiko mendi Botak. - Janaria eta eguna pasatzeko ura

Zuen Gidariak

Unai García: Eskarmentu handiko alpinista, Pirineotan, Alpeetan eta Atlasean ibilitakoa, mendi-ertaineko gida eta irakasle moduan orientazio, autoreskate, lan bertikaletan eta ekintza gidatuetan izaten da lanean.

Iñaki Garay: Goi-Mendi-gidaria, albataria, hezitzaile diziplina desberdinetana, eskarmentudun alpinista eta eskalatzaila. Lan egiten du eskalada-jardueretan eta mendi-mendigune desberdinetako gidariko

Zailtasun-profila

MIDE		Cordal E-O de urbion	
horario	5h 55'	  3	severidad del medio natural
desnivel de subida	798 m	  3	orientacion en el itinerario
desnivel de bajada	838 m	  3	dificultad en el desplazamiento
distancia horizontal	16,9 Km	  3	cantidad de esfuerzo necesario
tipo de recorrido	Travesía		
<p>Condiciones de tres estaciones, tiempos estimados según criterio MIDE, sin paradas. Calculado sobre datos de 2018.</p>			

Bideko profila

