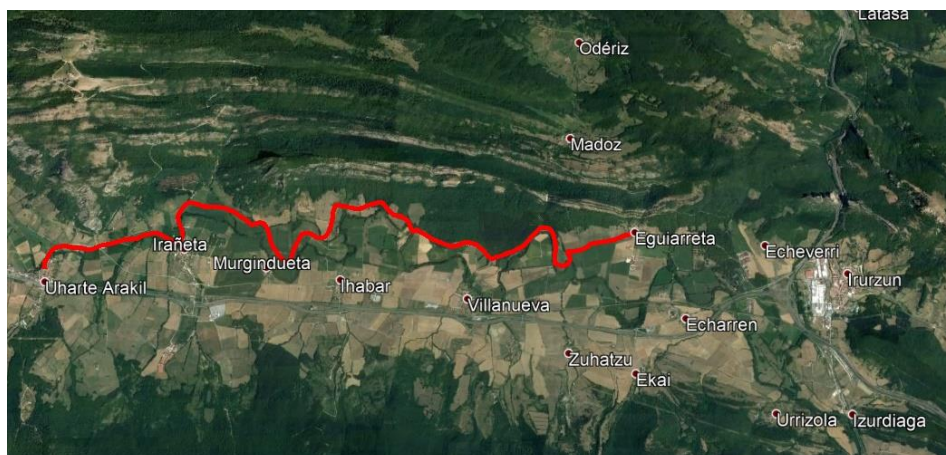


Egiarreta – Uharte Arakil



LOCALIZACIÓN

En esta ocasión recorreremos la sakana navarra, más concretamente el tramo que discurre a los pies del macizo de Aralar.

La sierra de Aralar es una escarpada meseta de los montes vascos. Administrativamente pertenece a Navarra (unos dos tercios) y a Guipúzcoa (el tercio restante). Tiene una superficie de 208 km². La humedad de la costa junto con su orografía la convierten



en un paraje siempre verde con una abundante vegetación, las características medioambientales han determinado su actual nivel de protección.

Nos aprovecharemos de su larga tradición pastoril, para realizar un tramo de etapa del Gr 20. Este gran recorrido bordea todo el macizo de manera circular en unos 100 kms.

DESCRIPCIÓN

La jornada transcurrirá por senderos agradables para ir calentando motores de forma progresiva. Dichos senderos los alternaremos con tramos de pista y sendero. En algunos tramos tendremos que cruzar pequeños tramos de pedreras cómodas.

En total tendremos un recorrido de doce kilómetros de dificultad media baja, ya que, salvaremos alrededor de 394 metros de desnivel a lo largo de 12 kms.

RECORRIDO

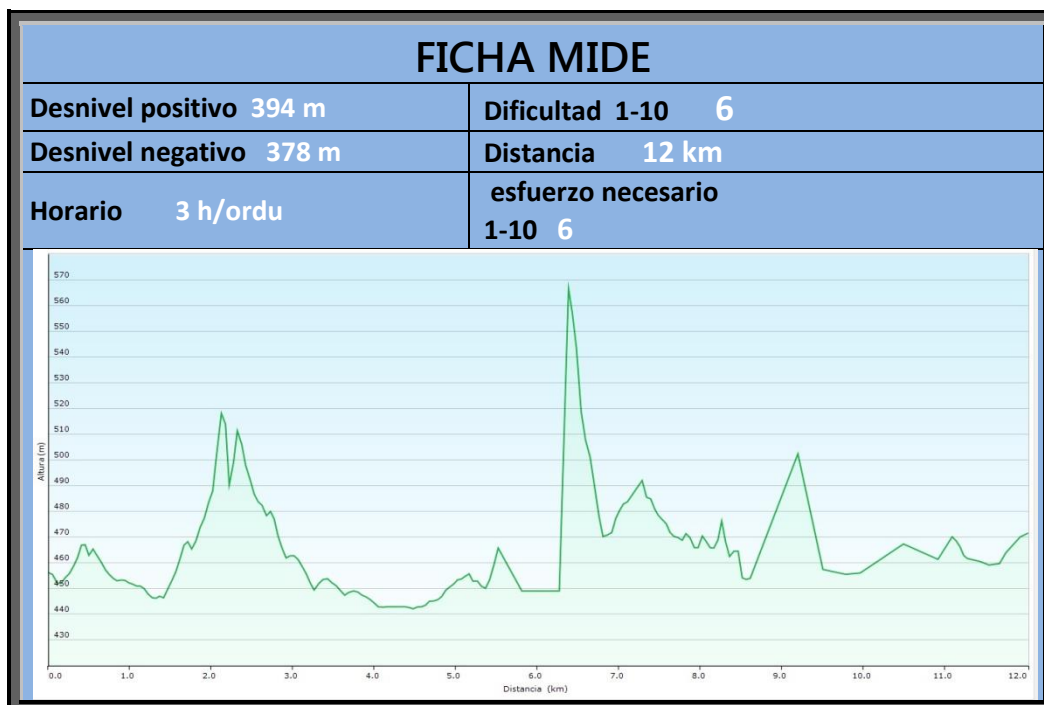
KM 0 Comenzaremos a caminar en la ermita de Santiago de Itxasperri, situada a la entrada del pueblo de Egiarreta. A lo largo de casi toda la salida llevaremos rumbo oeste en dirección a Vitoria.

KM 2 Dejaremos de lado un cruce que baja al pueblo de Villanueva para continuar hacia el oeste.

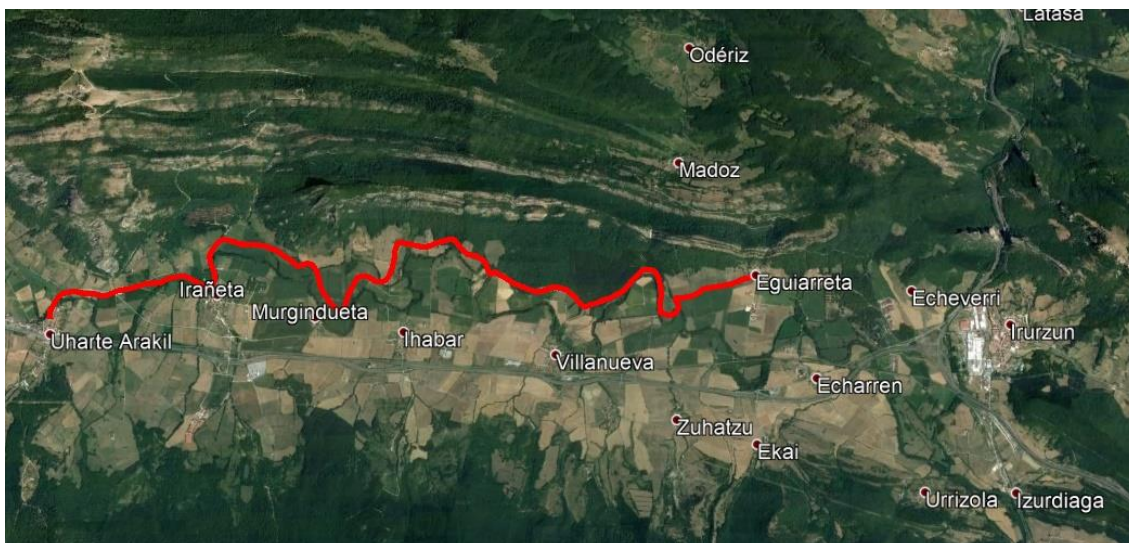
KM 6 Continuaremos pegados al río Arakil, como tónica general nos encontraremos muchos cruces que bajan hacia los pueblos, los obviaremos continuando en los senderos y pistas.

KM 10 Pasaremos por la parte alta del pueblo de Irañeta. En este caso, tomaremos dirección sur en el próximo cruce en dirección a Uharte Arakil. En dicho cruce podremos ver las paredes de Aiztondo y el santuario de San Miguel de Aralar gobernando las peñas.

KM 12 Cruzaremos el puente romano que hay a la entrada de Uharte arakil. En este punto tendremos al autobús esperando para llevarnos de vuelta a Vitoria-Gasteiz.



Egiarreta – Uharte arakil



KOKAPENA

Aralar Euskal

Herriaren erdialdeko mendilerro bat da. Ipar mendebaldean Gipuzkoa du (zehazki, Goierri eta Tolosaldea eskualdeak), eta hego-mendebaldean Nafarroa Garaia (Larraun eta Sakana eskualdeak). 30 kilometro luze da ekialde-mendebalde norabidean, eta 12 bat kilometro zabal ipar-hego norabidean. Gipuzkoako aldean dagoen mendilerroaren zatia, mendikate guztiaren herena, 1994 urteaz geroztik natura parke da, eta horko interpretazioguneak Lizarrusti mendatearen gainean du egoitza. Aldiz, Nafarroa Garaia aldeko mendiak mendikate guztiaren bi heren dira, eta Araitz haranera begira dauden mendi ikusgarriak Aralarko Malloak deritze.



DESKRIBAPENA

Ibilbideak bide atsegin eta erosoak hartuko ditu motorrak pixkanaka berotzeko. Bide hauek, harrien artean eta bide-zidorrez osatutak izango dira. Pista zati batzuk ere zeharkatuko ditugu.

Aralar mendilerroari buelta ematen dion Gr 20a aprobetxatuko dugu honen etapa zati bat egiteko. Ibilbide luze hau, artzainen bideei esker eginda dago.

Guztira, 394 metro desnibeleko eta hamabi kilometroko irteera izango dugu. Beraz, exigentzia maila ertaineko irteera izango da. Normalean egiten dena baino pixka bat luzeagoa.

IBILBIDEA

KM 0 Egiarreta herriaren aurretik dagoen Santiago de Itxasperi ermitatik aterako gara. Mendebalderantz herriaren norabidea hartuko dugu.

KM 2 Hiriberri herrira doan bidegurutzetako alde batera utzi eta mendebalderantz jarraituko dugu.

KM 6 Arakil ibaiaren ondotik jarraituko dugu, herrietara jeisten diren hainbat bidegurutzetako ikusiko ditugu, alde batera utzi eta mendebaldeko norabidean jarraituko dugu.

KM 10 Iraneta herriaren goiko partetik pasako gara. Kasu honetan hurrengo bidegurutzetako hegoaldeko norabidea hartuko dugu, Uharte Arakil herrira doana. Bidegurutzetako honetan Aiztondoko hormak eta Aralarko San Migelen santutegia ikusteko aukera izango dugu.

KM 12 Uharte arakilerira iritsiko gara. Erromatar zubi batetik gurutzatu eta herriaren erdialdera zuzenduko gara. Bertan Gasteizera bueltan ekarriko gaituen autosa itxoiten izango dugu.

