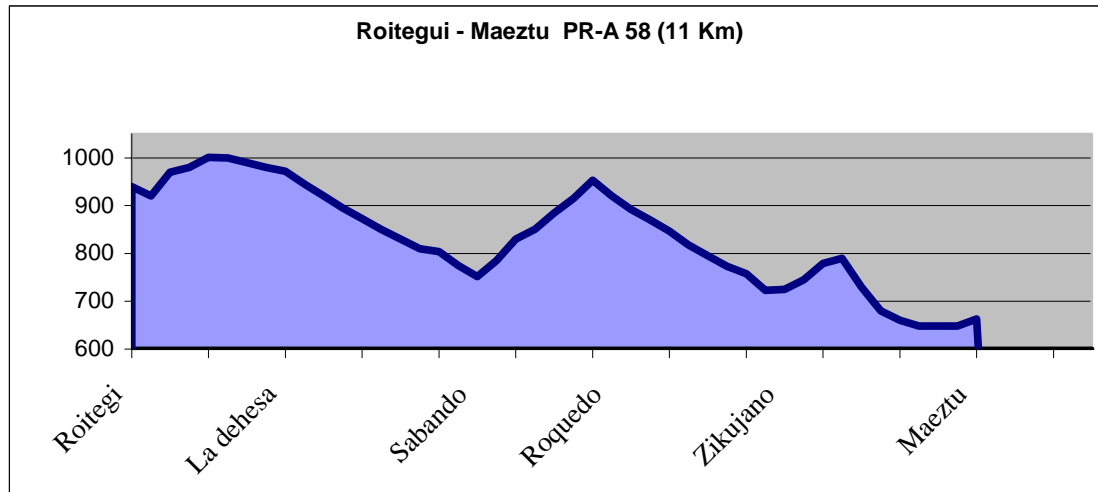


Roitegui – Maeztu PR-A 58

Senderos de Arraia-Maeztu



Localización

Atractivo recorrido que une cuatro localidades del municipio de Arraia-Maeztu (Roitegui, Sabando, Cicujano y Maeztu), discurrendo por enclaves de gran variedad paisajística y natural. La ruta discurre en algunos tramos por los viejos caminos que unían antiguamente estas cuatro poblaciones. De alguna manera enlaza la altiplanicie donde nace el río Musitu y su confluencia con el Berron, pero no por su orilla, sino haciendo una incursión en el arroyo Sabando y acercándonos a dos cumbres poco empinadas como Bitigarra y Arboro.

Datos de interés

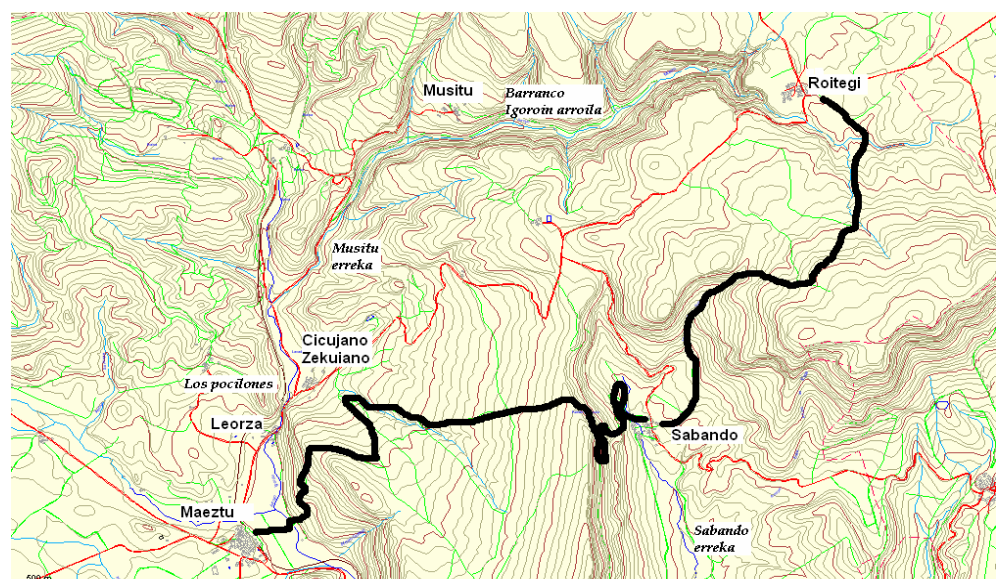
Los quejigales de las laderas del monte Campanas y de la Dehesa de Cicujano, contrastan con el extenso hayedo de estilizados fustes de Los Bitigarras. Los amplios pastizales y abundancia de reses que se encuentran a lo largo del recorrido revelan una arraigada cultura ganadera, que se hace más patente en las cercanías de Roitegui. El recorrido coincide en su primera parte con otros senderos balizados, como el PR-A 59 "Campanas de Arburu" y en su tramo final con el PR-A 61 "Ruta circular por la Montaña Alavesa"

Lugares de interés

Iglesia Parroquial de Cicujano:

La iglesia parroquial está consagrada a la Degollación de San Juan Bautista

Ferrería de Maeztu: En las laderas del monte Arboro, y en el término conocido como el Guesal, se hallan los restos de la antigua ferrería y el molino harinero de 1561.



RECORRIDO

0 Km. / 0h. 0' El pueblo de **Roitegui** será el punto de partida de nuestra salida. El lugar nos resultará familiar, ya que lo hemos visitado en anteriores ocasiones para acceder al cercano *Barranco de Igoroin*. En esta ocasión partiremos hacia el Sur por la carretera que baja a *Maeltu*. A unos 300 m., describe un giro a la derecha, momento en el cual deberemos tomar un sendero que, por nuestra izquierda, se introduce en el bosque. Iniciaremos un suave ascenso por el hayedo, siguiendo las marcas propias del PR (amarillas y blancas) en el que nos encontramos, concretamente en el **PR-A 58**. Transitaremos por un difuso camino entre hayas, que nos llevara hasta un claro, donde deberemos continuar recto. Al alcanzar la parte alta de los prados, seguiremos por una pista a la izquierda.

1'2 Km. / Oh. 20' Nos encontraremos con una alambrada, tras superarla continuaremos por las campas, tomando ligeramente a la derecha en busca de una marca en un solitario y menudo haya entre espinos. Desde aquí, y de frente a nosotros, buscaremos una nueva marca en otro haya a media distancia. Nos guiaremos por ella para alcanzar una marcada pista por la que continuaremos. El paseo en esta zona es muy agradable, aunque si nos encontráramos con niebla, se podría convertir en peligroso, dada la falta de referencias. Al llegar a una zona con vegetación mas cerrada, giraremos a la izquierda. Cruzamos una valla y, dejando a la izquierda un cierre de ganado, obedeceremos al poste indicador para seguir hacia *Sabando*.

2'5 Km. / Oh. 45' Atravesamos el pastizal, buscando un poste en medio de la campa que se presenta frente a nosotros. Volvemos a introducirnos en el bosque por un estrecho pero precioso sendero que va perdiendo altura y donde, entre el hayedo con boj, se aprecian las plataformas de las antiguas *carboneras*. Llegaremos a una ancha pista que describe un continuo descenso, donde veremos como los *roquedos de Debarana y la Basurra* se elevan a nuestra derecha. Después de cruzar el paso de ganado elevable junto a una pequeña balsa, la cuesta se suaviza. El camino desciende por el barranco formado por el *rio Sabando* entre marojos, hayas, castaños y avellanos. En un momento dado podremos ver ya el pueblo de **Sabando** bajo un espectacular roquedo.

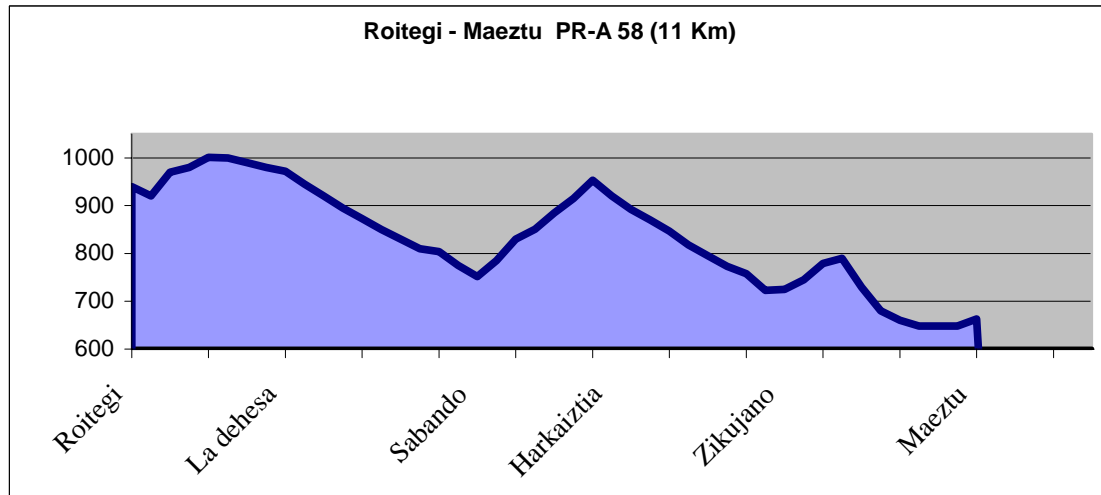
4 Km. / 1h. 05' Entraremos en el pueblo por la pista de hormigón. Unas coquetas casas de madera contrastan con el resto de edificaciones tradicionales. Atravesamos el pueblo y giramos a la derecha, para tomar una pista que, describiendo una gran zeta, supera los farallones rocosos que se elevan sobre el pueblo. En una de las curvas, seguiremos las marcas y abandonaremos la pista, para continuar por una pequeña senda a la derecha. La trocha va encajonada entre quejigos, hayas, avellanos y boj en un bonito ascenso. Al poco llegaremos al punto mas alto de este tramo, que nos permitirá, a pesar de la vegetación, disfrutar de unas buenas vistas del *valle de Sabando y de los Bitigarras*.

8'2 Km. / 2h. 25' Iniciaremos el descenso hacia el Este por un antiguo camino, la zona es conocida como *"La dehesa de Zikujano"*. Enlazaremos con una pista que va hacia Arenaza, se toma a la derecha para, a los 50 m., volver a retomar el trazado del camino viejo. La pista desciende en paralelo a una alambrada, hasta toparnos con un portillo metálico. Tras atravesarla giraremos a la izquierda y superaremos un paso canadiense. Dejando **Cirujano** a la derecha continuaremos, afrontando la última ascensión del día. De nuevo, caminaremos junto a una alambrada, en este caso con un murete de piedra detrás. El camino asciende por una modesta vaguada, que culminaremos alcanzando un hombro, donde el camino se suaviza y se abre un claro. Comenzaremos el último descenso del día, perdiendo altura rápidamente por un estilizado quejigal. En el descenso nos encontraremos con un portón metálico en un cruce, donde seguiremos recto. Al finalizar la bajada, el bosque se abre y continuaremos entre fincas de cultivo, por la parcelaria que, tras pasar junto a la señorial entrada de la ferrería, nos llevara a nuestro punto final del día de hoy

11,2 Km. / 3h. 30' El pueblo de **Maeltu**.

Roitegi – Maeztu PR-A 58

Arraia-Maeztuko zidorrak



Kokapena

Arraia-Maeztu udaleko herriak zeharkatzen dituen ibilbide polita dugu hau. Izan ere, natur eta paisaia aniztasun handiko eremu honetan Erroitegi, Sabando, Zekuiano eta Maeztu lotzen ditu. Lau herri hauek lotzen zituzten bide zaharrez baliatzen da eta, nolabait ere, Musitu ibaiaren jaiotza eta bokalea ere bai. Bideak Musitu erreka-ren ertzetik jarraitu ordez Sabando erreka-ra jeisten da eta Bitigarra eta Arburu gailur apal eta leunetara hurbildu ere bai.

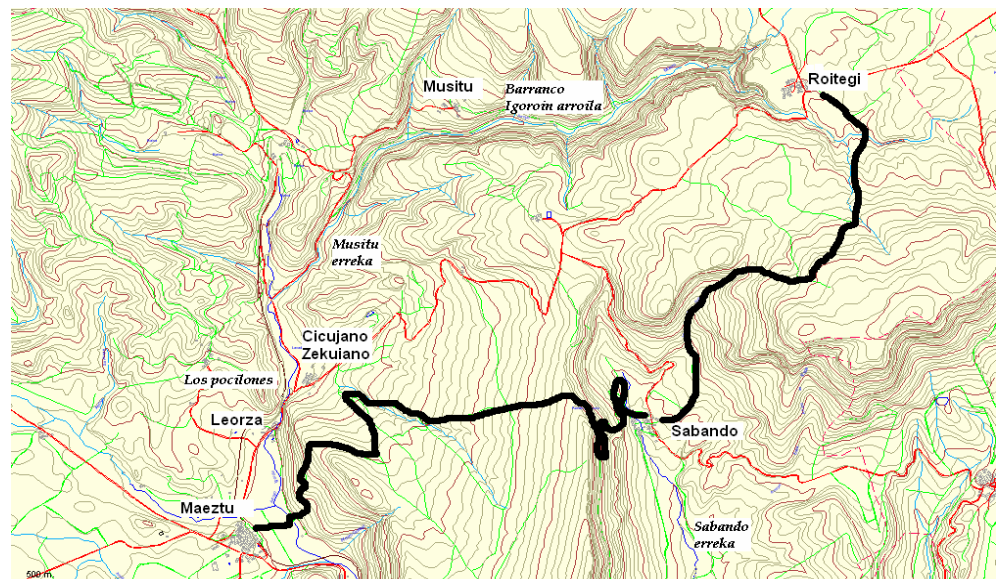
Datu interesgarriak

Campanas eta Zekuianoko Angioko erkameztiek, Bitigarretako pago tantaien itxurarekin kontraste egiten dute. Belardi zabalak eta abere ugaritasunak (batez ere Erroitegi inguruetan) hain sustraituta dagoen abeltzain kulturaz ohartarazten digute. Ibilbideak bere lehenengo puntuan " Arburuko Campanas" PR-A 59rekin bat dator eta bukaerako zatian PR-A 61 "Arabako Mendialdeko ibilbide zirkularra"rekin.

Toki interesgarriak

Zekuianoko eliz parrokiala: San Joan batailalariaren lepogabetzeari kotsakratua dago.

Maeztuko burdinola: Arburu mendiaren magaletan eta Gezal izeneko tokian 1561eko irin errota eta burdinola zaharraren aurriak daude.



IBILBIDEA

0 Km. / 0h. 0' Ibilbidearen abiapuntua **Roitegi** herria da. Herria ezaguna egingo zaigu Igoroingo arroilaren bidearen hasiera baita. Oraingoan Hegoalderantz egingo dugu Maeztura jeisten den errepidetik. 300 metrotara, eskubitara bihurgunea marrazten du, eta hortxe bertan ezkerretara basoan barneratzen den bidezidorra hartu beharko dugu. Igoera leuna hasiko gara pagadian barna, PRren berezko marka hori eta zuriei jarraituz, **PR-A 58**koak hain zuzen ere. Pagoen arteko ibilbidea une batzuetan ez da oso argia, baina zuhaitzik gabeko eremu batera eramango gaitu eta zuzen jarraitu beharko dugu. Zelaietako goialdera iritsitakoan ezkerretara dagoen pistatik jarraituko dugu.

1'2 Km. / 0h. 20' Alanbrada hesiarekin bat egingo dugu eta gaintitu ondoren belardietatik segituko gara eskubitara leunki bihurtuz elorri zurien artean dagoen pago mehe eta bakartian dagoen markaren bila. Hemendik aurrerantz beste marka baten bila hasiko gara, tarte zabala baitago markadun hurrengo pagora arte. Pago honetatik hartu beharreko pista ikusten da. Pistatik ibiltzea oso atsegina izango zaigu, nahiz eta lainoa topatuz gero, erreferentzia punturik faltan arriskutsu bihurtu daitekeen. Landaretza ixten den toki batean, ezkerretara biratuko gara. Hesia gurutzatu beharko dugu eta ezkerretara abereentzako alanbre hesia uzten, zutabe batek Sabandora markatzen duen norabidean jarraituko dugu.

2'5 Km. / 0h. 45' Belardia zeharkatuko dugu, gure aurrean zelaiaren erdian dagoen zutabearen bila. Berrito basoan sartuko gara estu bezain ederra den zidorretik. Altuera galtzen da, eta ezpela eta pagoen artean garai bateko ikatz txondorren zoru laua igarri ahal dugu. Pista zabal batera iritsiko gara, zeinek jeitsiera luzea egitera behartzen gaituen, **Debarana eta Basurra** harkaiztiak eskubitara agerian utziz. Urmaela txiki baten ondoan dagoen abel hesi altxagarria gurutzatu ondoren, aldapa leunduko da. Bideak **Sabando erreka** zizelkatu duen arroilatik behera egiten du ametz, pago, gaztainondo eta urritzen artean. Momentu batean harkaizti ikusgarriaren azpian **Sabando** ikusi ahal izango dugu.

4 Km. / 1h. 05' Porlanezko pistatik sartuko gara. Egurrezko etxe txukun batzuk harrizko etxe zaharrekin kontraste egiten dute. Herria zeharkatuko dugu eta eskubitara biratuko dugu sigi saga egiten hormatzarrak gaintitzen dituen pistatik. Errebueltetako batean markak jarraituko ditugu, pista utziko dugu eta eskubitara zidor estu batetik jarraituko dugu. Xendra erkametzak, pagoak, urritzak eta ezpelen artean gora bidean mehertuta doa. Berehala tokirik altuenera iritsiko gara, eta landaretza gorabehera, **Sabandoko bailara** eta **Bitigarren** ikuspegi ederrak disfrutatu ahal izango ditugu.

8'2 Km. / 2h. 25' **"Zekuianoko angioa"** (*Dehesa de Cicujano*) eremuan dagoen bide zahar batetik Ekialderantz jeisten hasiko gara. Areatzara doan pistarekin bat egingo dugu. Eskubitara egin behar da, berehala, 50 metrotara berriro bide zaharra hartzeko. Pistak alambrada baten paraleloan jaisten doa, metalezko atexka batekin topo egin arte. Zeharkatu ondoren ezkerretara biro egingo dugu eta pasabide kanadiarra gurutzatuko dugu. Zekuiano eskubitara utziz, eguneko azkeneko igoerari aurre egingo diogu. Berrito alanbre hesiaren ondotik ibiltzea dagokigu, oraingoan harrizko horma atzean duelarik. Bideak haran txiki batetik gora egiten du eta gora iristean bidea leundu eta irekitzen da. Orain eguneko azken jeitsiera egin beharko dugu. Berehala, erkameztitik zehar altura galduko dugu eta bidegurutze batean metalezko atetzarra ikusiko dugu. Zuzen jarraitu behar dugu. Jaitsitakoan basoa saretzen da eta partzelariatik soroen artean segituko gara. Burdinolaren ate dotorearen albotik pasa ostean helmugara berehala ailegatuko gara;...

11,2 Km. / 3h. 30' Maeztu herrira.