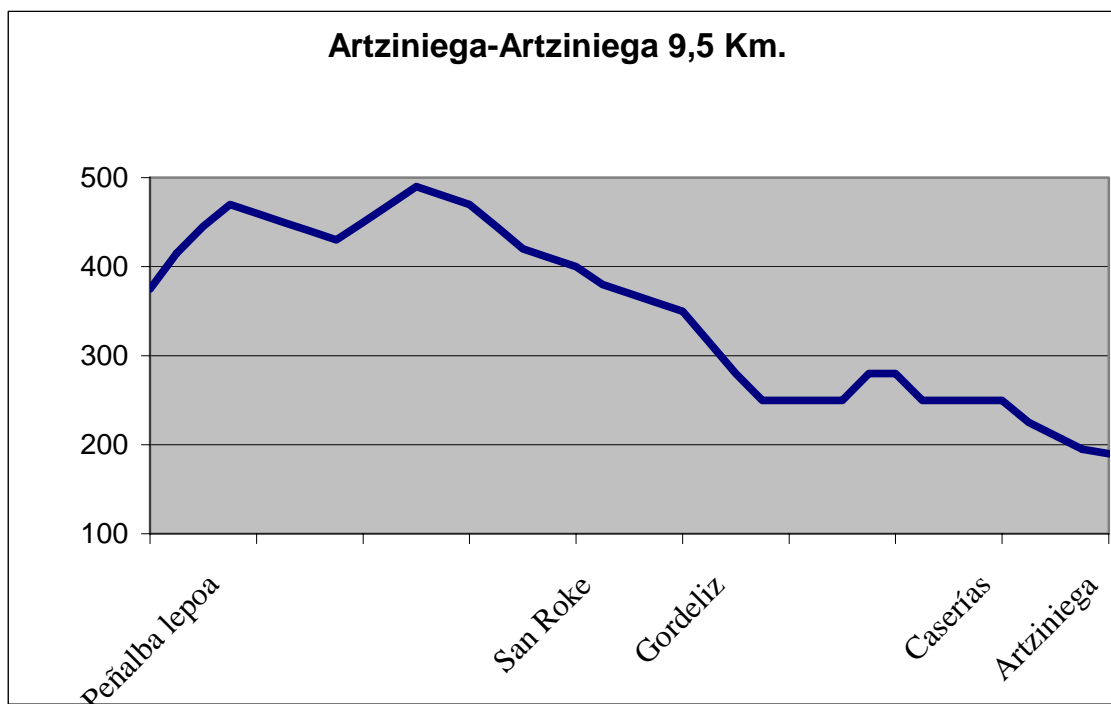


Artziniega-Artziniega

PR-A-36 Artziniega desde las alturas



Localización

Este recorrido transcurre por el municipio de Artziniega y se acerca a las proximidades del monte Peñalba (692 m.). Peñalba y Montenegro cierran la línea de lomas (Utxati, Zaballa, Eskoritas, Peregaña, Babio) que separan la Sierra Salvada del eje que forman Amurrio, Arespalditz y Artziniega. Es un entorno de prados y monte con uso ganadero. El promotor de este PR es el Ayuntamiento de la villa de Artziniega.

La ermita de la Encina

Tiene gran tradición en la comarca, al menos desde los siglos VIII-IX. El edificio actual, de estilo gótico-renacentista, se construyó entre finales del siglo XV y principios del XVI sobre un antiguo templo románico. Anteriormente a este existió otro templo prerrománico. La joya más preciada es el retablo mayor, considerado uno de los más bellos conjuntos del País Vasco. En el lado Norte del templo hay una encina centenaria catalogada como árbol singular. Al lado de esta encina, un sencillo monumento recuerda a la Junta de Ordunte que se reunía junto al pozo del Santuario. La Junta, formada por la villa de Artziniega y los pueblos de Sojoguti, retes de Tudela, Santa Coloma, y Mendieta, regulaba el aprovechamiento y conservación de los pastos y montes comunes.



Artziniega

En la edad Media fue un cruce de rutas comerciales entre Castilla y los puertos de Bilbao y Cantabria. Ello atrajo el asentamiento de nobles linajes con sus mercancías. Años después, entre los siglos XVI y XIX, pasaría a ser el txakolí su mayor fuente de riqueza. El casco histórico fue declarado en 1996 Conjunto Monumental.

RECORRIDO

0 h. / 0 Km. El recorrido transcurre en la zona de **Artziniega**. Desde esta localidad nos dirigiremos hacia el *Santuario de Nuestra Señora de la Encina*. Dejamos el templo a la izquierda y seguiremos unos 2 km. por la carretera A-624. Veremos una pista de cemento que sube por la izquierda, en este lugar podremos dejar el vehiculo e iniciar la caminata. En los primeros 600 metros ganaremos altura rápidamente por la pista de hormigón. Cuando termina el cemento, seguiremos hacia la derecha por un ancho camino. Llegamos a un collado, donde tomaremos a la izquierda para descender hasta el collado situado entre *Los Herros y Peñalba*. Veras un cartel del **PR-A 36**.

0,6 Km. / 0h. 15 Este tramo contornea la falda de *Peñalba* de noreste a sur. Finalmente irá a salir a una pista de grava con un nuevo cartel indicador, y allí deberemos descender por esta pista. El descenso en esta parte es constante. En la parte baja, toma por la pista de la derecha, aunque parezca que nos estamos alejando de **Retes de Tudela**. De esta manera accederemos al barrio por su zona más alta, donde se sitúa el *Santutxo de San Roque*. Desciende por cualquiera de sus empedradas calles hasta el panel informativo. La iglesia de la *Magdalena* se encuentra fuera de nuestra ruta, pero solo se encuentra a unos 200 metros sobre la cabecera del valle. El sendero, descende por la carretera hasta el barrio de **Gordeliz**, donde veremos otro cartel indicador del PR-A 36.

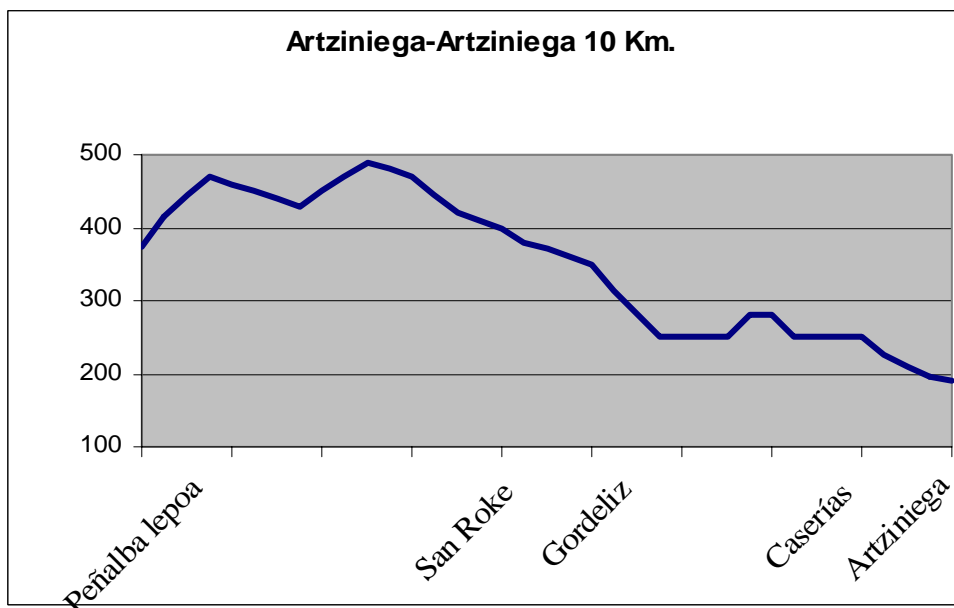
5,5 Km. / 1h. 30 Pasamos una barrera. El camino de repente se termina. Se mete en un prado y nos dirigiremos hacia arriba hasta encontrar una langa. Ojo, no hay casi indicaciones. Estamos en un prado sin caminos definidos. Llegamos a un bebedero de piedra después de atravesar una alambrada y seguimos para arriba. Después hay dos alambradas casi juntas. Un escalón nos permite el paso de la alambrada. No hay camino definido. Vamos hacia un mojón de piedra, siempre con idea de seguir ascendiendo.

9,5 Km. / 2h. 45 Seguimos por el prado, sin camino definido. Giramos en dirección norte hacia unos árboles, en dirección a una alambrada, la cual atravesaremos para encontrarnos con una borda en ruinas. La dejamos a la derecha y seguimos, sin camino, dirección norte. Al este se ven *Las Caserías*.

Hay que ir intuyendo el camino que no existe. Saltamos otra alambrada y atravesamos, por fin, una puerta metálica para salir a una pista de tierra que desemboca cinco metros mas allá en otra de gravilla, iniciando un fuerte descenso. El camino se transforma en una pista de cemento. Llegamos a unas colmenas. Tomaremos la pista de la derecha, para pasar junto a una casa y saldremos por esa pista a un cruce, donde hay un poste que nos indica, que falta un kilómetro para **Artziniega**. Seguiremos por la carretera hasta la carretera del Santuario de La Encina. Aquí, se nos abrirán dos posibilidades; descender hasta la fuente del pueblo, o ascender unos metros hasta alcanzar el Santuario de La Encina.

Artziniega-Artziniega

PR-A-36 Artziniega goi-goitik

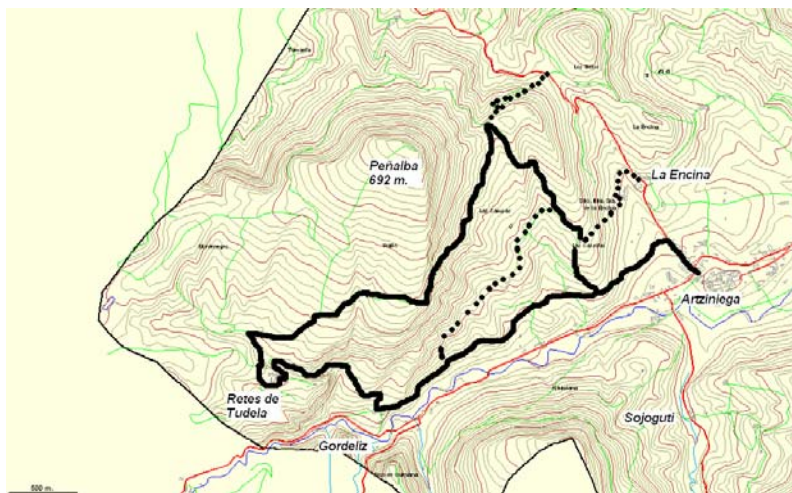


Kokapena

Ibilbideak Artziniega udalerriko lurak zeharkatzen ditu eta Peñalba mendiaren (692 m.) magaletara hurbiltzen da. Peñalba eta Montenegro mendiek Amurrio, Arespalditza eta Artziniagak osatzen duten ardatza eta Salbada mendizerraren artean dagoen muino-ilararen jarraipena da (Utxati, Zaballa, Eskoritas, Peregaña, Babio). Inguruetak larreetan eta mendian abereak dira nagusi. PR hau Artziniagako Udalak bultzatu eta sortu du.

La Encina basiliza

Aiarako eskualdean duen tradizio erlijiosoa VIII. eta IX. mendeetako da gutxienez. Gaur egungo eraikina gotiko-errenazentista da eta XV. mendearen amaieran eta XVI. mendearen hasieran eraiki zuten, antzinako tenplu erromaniko baten gainean. Aldez aurretik, beste tenplu prerromaniko bat egon zen bertan. Barruko aldean dago tenpluko altxor nagusia. Euskal Herriko multzo ederrenetakoa da. XVI. mendearen hasierakoa da, gotiko-flandestarra. Tenpluko iparraldean, ehun urtetik gorako artea dago, eta zuhaitz berezi moduan dago katalogatuta. Artearen alboan, monumentu soil batek gogorarazi egiten digu Ordunteko Batzarra santutegiko putzuaren ondoan biltzen zela. Batzarra Artziniagako hiribilduak eta Sojogutik, Retes Tudelak, Santa Kolomak, eta Mendietak osatzen zuten, eta herri bazkaleku eta mendien ustiapena eta artapena arautzen zituen.



Artziniega

Erdi Aroan, Gaztela, Kantabria eta Bizkaiko portuekin lotzen zuten merkataritza-bideen gurutagunea izan zen Artziniega. Honek leinu nobleen finkatzea ekarri zuen, hainbat dorre eraiki zituztenak. Bertatik mandazainak kontrolatzen zituzten merkanztiekin pasatzen zirenean. Urte batzuk beranduago, XVI eta XIX. mendeen artean txakolingintza izan zen udalerrriaren aberastasun iturri nagusia. Alde Zaharra 1996an Eusko Jaurlaritzak Monumentu Multzo izendatu zuen.

IBILBIDEA

0 Km. / 0h. Ibilbideak **Artziniegako** inguruak zeharkatuko ditu. *Arteako Andra Mariaren Santutegirantz* abiatuko gara. Tenplua ezkerrean utzi eta gero, jarraitu beharko dugu beste 2 km. A-624 errepidetik. Goian ezkerretik igotzen den porlanezko pista bat ikusiko dugu, Leku honetan autobusetik jeitsiko gara eta hasiko da ibilaldia.

0,6 Km. / 0h. 15 Lehenengo 600 metroetan altuera irabaziko dugu oso azkar. Porlana bukatzen denean, eskuinetik jarraitu beharko dugu bide zabal batetik. *Los Herros eta Peñalbaren* artean kokatutako mendilepora helduko gara, hemen ezkerretera biratu. Zati horrek **Peñalbako** hegala ipar-ekialdetik hegoaldera inguratzen du. Zati honetan jaitsiera etengabea da.

5,5 Km. / 1 h. 30 Herria urrunean ikusten hasiko gara. Beheko zatian eskuineko pista hartu behar da, nahiz eta *Retesetik* aldentzen zarela iruditzen. Modu horretan auzora bere gunerik altuenetik iritsiko gara, *San Rokeko Santutxoa* dagoen lekura. Bere harrizko edozein kaletatik behera egin behar da lehenengo informazio-paneleraino. *Magdalena* eliza ibilbidetik kanpo dago, baina bailararen goi-aldearen gainetik 200 metro ingurura daukazu. Bideak errepidetik behera egiten du **Gordelizeko** auzoraino.

8,5 Km. / 2 h 15 Ezkerretara hartu eta metalezko atea zeharkatu. Bertako larreak gainditzen dituen lurrezko bide batean sartuko zara. Igarobide batek erraztuko dizu alanbre-hesia zeharkatzea. Ibilbidea adierazpen-zutabe batera iristen da; ez jarraitu San Antolinerantz. Puntu horretan biratu eta basoan sartzerakoan ez sartu hartan, desbideratu egingo gara eta. Gora egin eta erreferentzia gisa *Las Caserías* izan. Pistara iristen garenean, behera egin eta erlauntzen gunera iristerakoan eskuinetara hartuko dugu etxe baten aldamenetik pasatzeko.

9,5 Km. / 2 h 30 Asfaltoa jarraitu eta bidegurutzeari ezkerretara hartu. Gora joateko erabil duzun errepidera iritsiko zara. **Artziniegaraino** jaitsi edo La Encina Santutegira joatea dira bukatzeko bi aukerak.