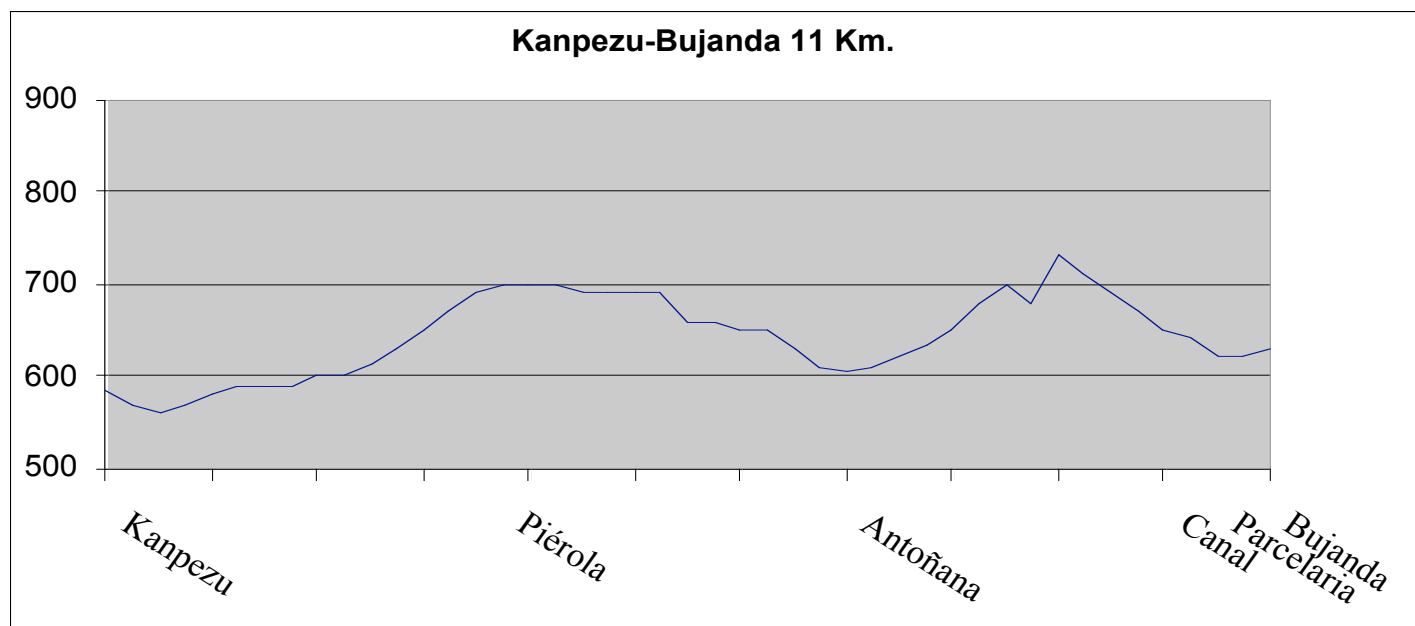


## Santa Cruz de Campezo-Bujanda

### Etapas 1 y 2 del GR-1 Sendero Histórico



#### **Localización**

El recorrido transcurre íntegramente por tierras del Ayuntamiento de Kanpezu, por tres de sus cinco pueblos. Se aproxima al monte Hornillos (996 m.), una gran mole calcárea cubierta de encinas y coronada con una antena. Frente a él hacia el Oeste se encuentra el Soila (989 m.) de características y vegetación muy parecidas. Entre ambos, el río Ega ha excavado el estrecho valle que se abre en Santa Cruz. No es el único río del recorrido, el río Izki recoge las aguas del marojal del mismo nombre, y se junta con el Ega antes de Kanpezu.

#### **El convento de Piérola**

La casa-torre de los Piérola se encontraba en el camino de Antoñana a Orbiso, cerca de la hoz de Oteo. En el siglo XV estas posesiones son donadas a los frailes franciscanos que fundan el convento de Santa María de Piérola y que en 1556 se denominaba San Juan de Piérola.

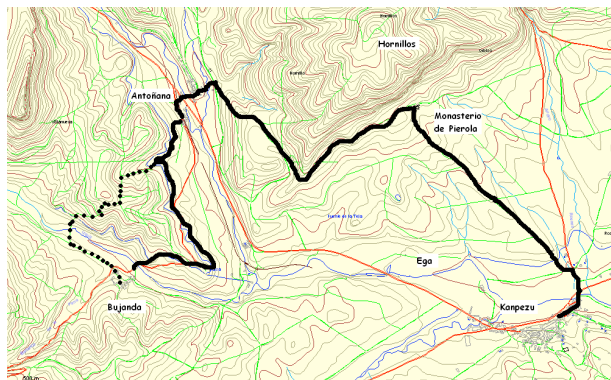
Arriba, la parroquia de San Vicente Mártir y la ermita de Ntra. Sra. Del Campo.

#### **Los restos incorruptos de San Fausto Labrador**

En la iglesia parroquial de la Asunción de Ntra. Sra. de Bujanda se encuentra los restos de San Fausto. Fausto era un labrador de Alguaire (Lleida). Tras una vida de dedicación, su muerte se produjo en el año 604 en Alguaire. Sus parientes y amigos colocaron su cadáver a lomos de un burro, que lo trasladó hasta Bujanda.

#### **Antoñana**

Sancho el Sabio de Navarra la fundó y dio fuero en 1182. Se erigió en un lugar estratégico para fortalecer la frontera con Castilla y conserva su recinto amurallado y los arcos de entrada en la parte sur. Dentro de esta villa destacan dos casas torre, los soportales de Los Arquillos de



## RECORRIDO

**0 Km. / 0h. 0'** La ruta de hoy comienza en el pueblo de **Santa Cruz de Campezo**. Saldremos de él por la adoquinada *calle del Arrabal*, sobrepasando un cruce y el humilladero de *Santo Cristo*, dejaremos a la derecha la carretera que va a la ermita de Iernalo. Una vez cruzamos la carretera *Vitoria - Estella*, seguiremos de frente para sobrepasar una casa. Enseguida tomaremos una pista que sale hacia la izquierda. A los pocos metros giramos a la derecha dejando la pista que continúa de frente. Pasaremos junto a una casa aislada, para en un siguiente cruce continuar de frente, por el que, todavía hoy, se conoce como "*Camino del Convento*".

**3'5 Km. / 1 h. 05'** Rechazando varias pistas que cruzan llegamos al abandonado convento de **San Julián de Piérola**. Junto a la espadaña de la iglesia sale un camino herboso en un brusco giro a la izquierda. La ruta sigue el trazado del antiguo camino de Antoñana a Orbiso que discurre por las faldas del monte **Hornillos**. El camino alcanza un pequeño alto y desciende suavemente dejando el término "El Rentau" a la izquierda.

**5 Km. / 1 h. 30'** La pista se convierte en un estrecho y bonito sendero que atraviesa un encinar, donde podremos observar restos de una antigua calzada. A los pocos metros el camino se corta por una pista abierta recientemente, tomamos esta por la derecha. En un siguiente cruce tomaremos de nuevo a la derecha ascendiendo suavemente junto a unos cultivos. Para ver la próxima desviación deberemos estar atentos ya que tomaremos un estrecho sendero semiescondido por la vegetación hacia la izquierda. Bordeamos una finca para retomar el trazado más evidente que, al llegar a otro cultivo, gira a la derecha.

**7'1 Km. / 2 h.** El sendero nos sitúa en una encrucijada de caminos donde se toma a la derecha la pista asfaltada que nos lleva hasta **Antoñana**. Ascenderemos por su casco medieval por la calle de "El Rencón". Tras visitar esta bonita villa amurallada, descenderemos hasta la carretera Vitoria-Estella. Tras cruzarla seguiremos el trazado del Vasco-Navarro en dirección a la antigua estación. Antes de llegar a esta tomaremos el camino de la derecha. En la próxima bifurcación volveremos a girar a la derecha para transitar en el lindero de unos cultivos. Más adelante las marcas del GR1 nos indican que la ruta sigue por el muro del canal, pero dado el mal estado de este tramo, nosotros continuaremos de frente para superar la cuesta más exigente del día.

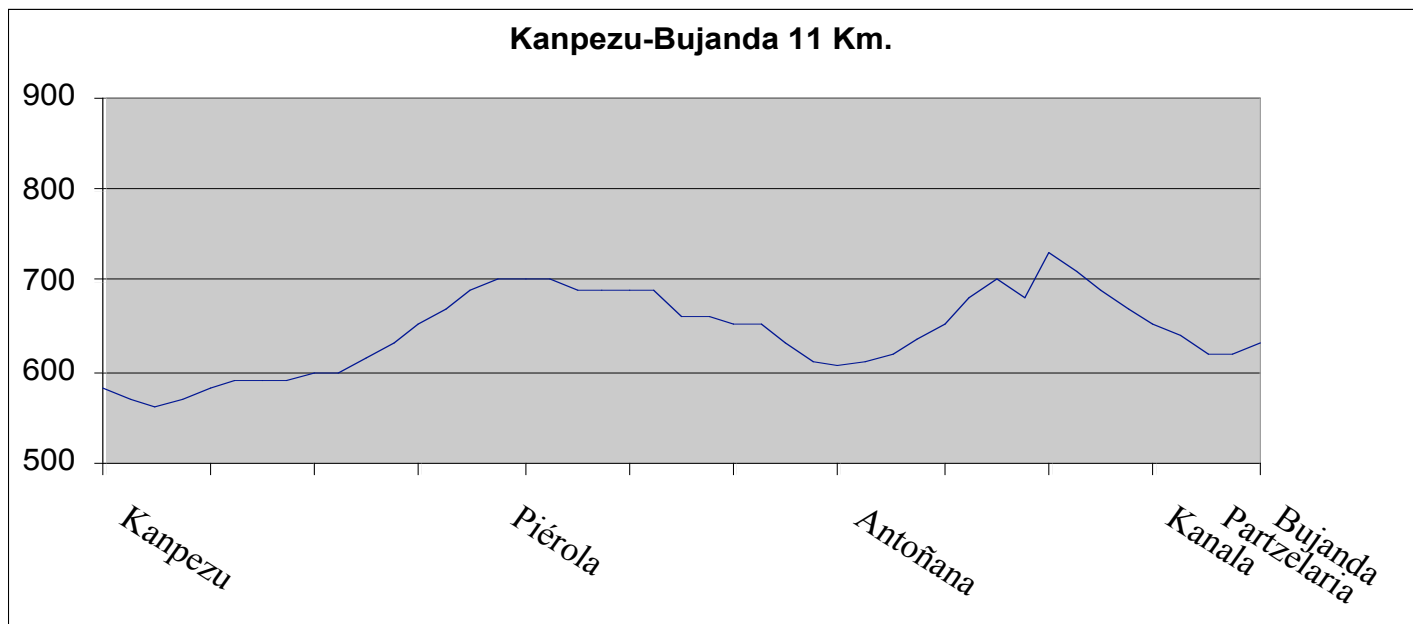
**9'3 Km. / 2 h. 40'** Serán dos cuestas duras pero bastante cortas. Al culminar la segunda, seguiremos descendiendo en la misma dirección. Obviaremos la primera pista que sale a nuestra derecha para tomar la segunda e internarnos en el bosque por un camino donde merece la pena una parada para disfrutar de las vistas. Seguiremos bajando por la pista descartando las opciones que se nos ofrecen por la izquierda. En determinado punto, tras una empinada rampa de descenso, el camino gira a la derecha. Escasos 80 metros más adelante encontraremos el canal de agua a Corres y una amplia plataforma cubierta de hierba que nos permite cruzarlo sin saltar. No nos alejaremos del canal, ya que deberemos continuar por su orilla hacia la izquierda hasta toparnos con la pista que desciende hasta **el arroyo Izki**.

**10,5 Km. / 3h. 00'** Cruzado el arroyo Izki, y bordeada la finca de cultivo, nos encontramos ya en una parcelaria menor. A escasos metros se encuentra la parcelaria que nace en Bujanda y que deberemos tomar en sentido hacia la izquierda.

**11 Km. / 3 or 20'** Para llegar a **Bujanda** por una ancha pista.

# Santikurutze Kanpezu-Bujanda

## GR-1en Zidor historikoaren 1. eta 2. etapak



### **Kokapena**

Ibilbide osoak Kanpezu Udalerriko lurak zeharkatzen ditu eta bere bost herrietatik hiru bisitatuko dugu. Bidean Hornillos mendia (996 m.) ezagutzea erreza da. Kare-harrizko mendizarra da, artadi itxi batek estalita eta goian antena eskerga duena. Ega ibaiaren beste aldean, mendebaldean, Soila (989 m.) dugu. Harri mota eta landaretzari dagokionez oso mendi antzekoa da, hala ere, forma berezia du, El Castillo aitza albo batean erakusten duelarik. Esan bezala, bien artean Ega ibai dugu, Antoñanako bailara estua sortu duena. Kanpezu aldean ordea, bailara zabala osatzen du. Ez da ibilbideko ibai bakarra, Izki ibaiak Izki Parke Naturaleko ameztiaren urak jasotzen ditu eta Egan, Kanpezura baino lehen, ahoratzen da.

### **Pierola komentua**

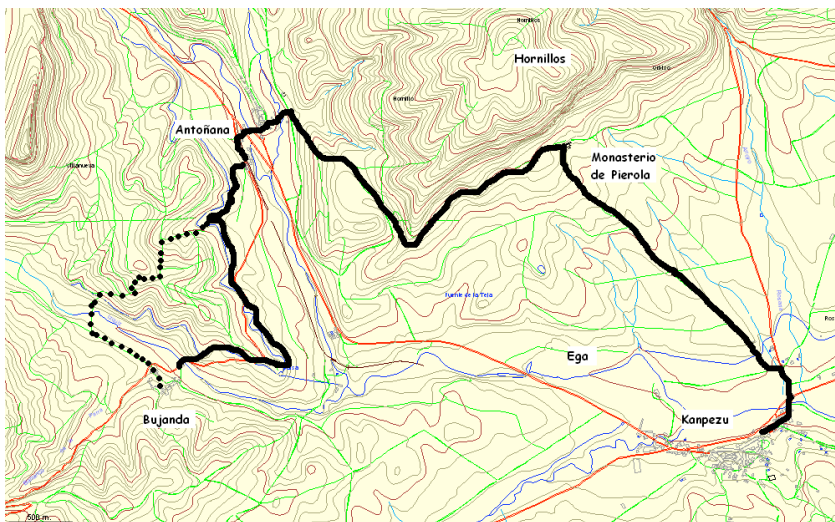
Pierolarren jauretzea Antoñanatik Orbisurako bidean kokatuta zegoen, Oteoko arrolatik gertu. XV. Mendean lurak eta etxeak fraile frantziskotarren eskuetara pasatu ziren eta Pierolako Santa Maria komentua eraiki zuten. 1556an San Juan izena hartu zuena.

### **Antoñana**

Nafarroako Santxo Jakitunak fundatu zuen eta forua eman zion 1182an. Toki estrategiko honetan, Gaztelako mugan indartzeko eraiki zen eta harresia Hego aldeko sarreran arkuak eta bere inguruan harresia gordetzen du oraindik. Hiribilduaren barruan bi jauretze, Goiko Arkupeak atariak, San Vicente Martir eliz parrokiara eta Landako Ama Gurea basiliza (Ntra. Sra. Del Campo).

### **Don Fausto nekazariaren gorpuzkin ustelgabeak**

Bujandako Gure Amaren Jasokundearen elizan San Faustoren gorpuzkinak dautza. Fausto Alguaireko (Lleida) nekazaria zen, eta bere bizitza besteei laguntzera eman ondoren, 604an Alguairen hil zen. Haren ahaide eta lagunek hilotza asto baten gainean lotu eta astoak Bujandaraino eraman zuten.



## IBILBIDEA

**0 Km. / 0 or 0'** Gaurko ibilbidea **Santikurutze Kanpezu** herrian hasiko da. *Arrabal kaletik* aterako gara, gurutzeri bat eta *Santo Cristo humillategia* gainditu eta gero. Ibernalo baselizara doan errepidea eskuinean utzita jarraituko dugu *Gasteiz – Lizarra* errepidera heldu arte. Gurutzatu eta gero gure aurrean agertuko den etxe baterantz abiatuko gara. Behin etxea gaindituta ezkerretara doan pistatik desbideratuko gara. Berehala eskuinetara jo beharko dugu beste pista batetik jarraitzeko. Etxe isolatu baten ondotik pasatuko gara, eta zuzen jarraituz oraindik "*Komentuaren bidea*" izenez ezaguna den zidorratik.

**3'5 Km. / 1 or 05'** Gurea mozten duten pistei uko egiten "**San Julián de Piérola**" komentura ailegatuko gara. Elizaren kanpandorrearen ondotik ateratzen den belar bidetik jarraituko dugu bat-bateko biratze bat egiten. **Hornillos** mendiaren magaletik doan bidetik joango gara. Bide hau *Antoñana eta Orbiso* lotzen zuen antzinako bidea da. Ibilbideak altu txiki batera eramango gaitu eta berriro behera joango gara "*El Rentau*" lekua ezkerrean uzten.

**5 Km. / 1 or 30'** Gure pistak artadi bat gurutzatzen duen bide estu eta polit bat bihurtuko da, non aintzineko harbidearen aztarnak ikusteko aukera izango dugun. Handik metro gutxitara duela gutxi irekia izan den pista batera aterako gara, honetatik jarraituko dugu eskumatatik. Hurrengo bidegurutzearan berriro eskuinetara joko dugu soro batzuen ondotik oso leunki igotzeko. Hurrengo desbideraketa ikusteko adi egon beharko gara, ezkerrean landaretzarengatik erdi izkututa dagoen zidor estu bat delako. Soro baten ertzetik ibiliko gara, nabariagoa den bidetik jarraitzeko. Soroaren beste aldean eskumatara joko dugu.

**7'1 Km. / 2 or** Zidorrak bidegurutze batean utziko gaitu, nondik eskuinetik asfaltozko pista bat jarraituz **Antoñana** herrira helduko garen. Bere erdi aroko hirigunetik igoko gara "*El Rencón*" kaletik. Harresiduna den hiri polit hau bisitatu eta gero, *Gasteiz – Lizarra* errepidera jaitsiko gara. Hau gurutzatu eta gero *Vasco – Navaroren* ibilbidea hartuko dugu bere geltoki zaharraren bila. Heldu baino lehenago eskumatara joko dugu. Hurrengo bidartean berriro eskumatara hartzen soroaren ertzetik ibiliko gara. Aurreraxeago **GR1** eko markak, eskerretik, kanalaren hormatik jarraitzen dela esaten digu, baina oso egoera txarrean dagoenez zuzen jarraituko dugu, egungo aldapak gogorrei aurre egiteko.

**9'3 Km. / 2 or 40'** Gogorak baino nahiko motzak diren aldapa bi izango dira. Bigarrena igo eta gero, norabide berean jaisten segituko dugu. Gure eskuinean agertzen den pista saihestuko dugu baina bigarrena bai hartu beharko dugu basoan sartuz. Zati honetan merezi du gelditune bat egitea begibisteekin gozatzeko, ederrak baitira. Beherantz abiatuko gara, ezkerrean agertzen diren aukereei uko egiten. Toki zehatz batean beheranzko aldapa gogorraren ondoren, bideak eskumatarantz egiten du. 80 metro aurrerago Korreaserako ur kanala ikusiko dugu eta gurutzatzeko belarrez estalitako harlausa. Salto egin gabe gurutzatuko dugu beraz, eta atzera, hau da ezkerretarantz jarraituko dugu Izki errekarantz jaisten den pistarekin bat egin arte (90 metro).

**10,5 Km. / 3or. 00'** Izki erreka gurutzatuta eta soroaren ertza pasatuta partzelaria estu batean egongo gara. Metro eskasetara Bujandatik datorren partzelaria zabala dago, eta haxe bera ezkerretarantz hartu beharko dugu ...

**11 Km. / 3 or 20'** Buxanda herrira heltzeko.