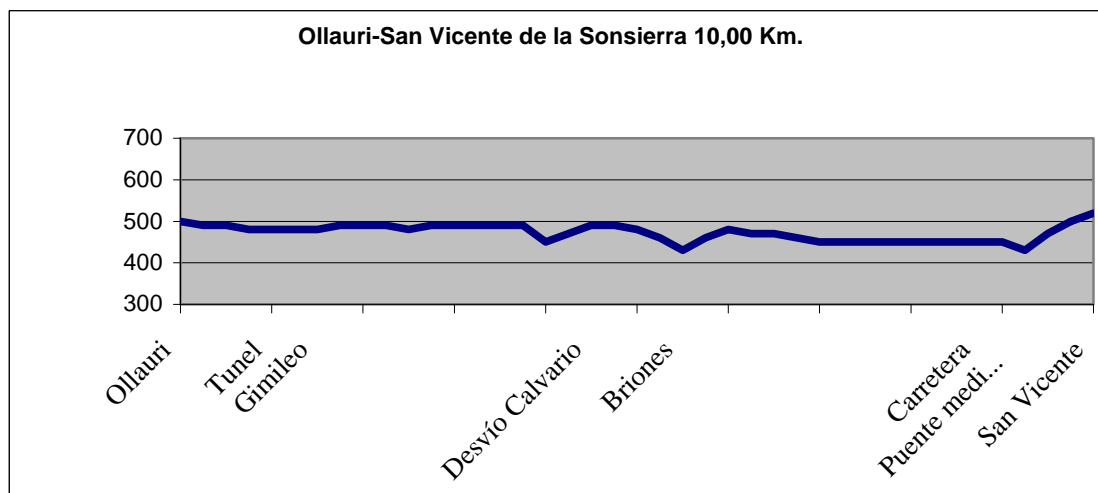


Ollauri-San Vicente de la Sonsierra

Etapa 13.1 del Camino Natural del Ebro



Localización

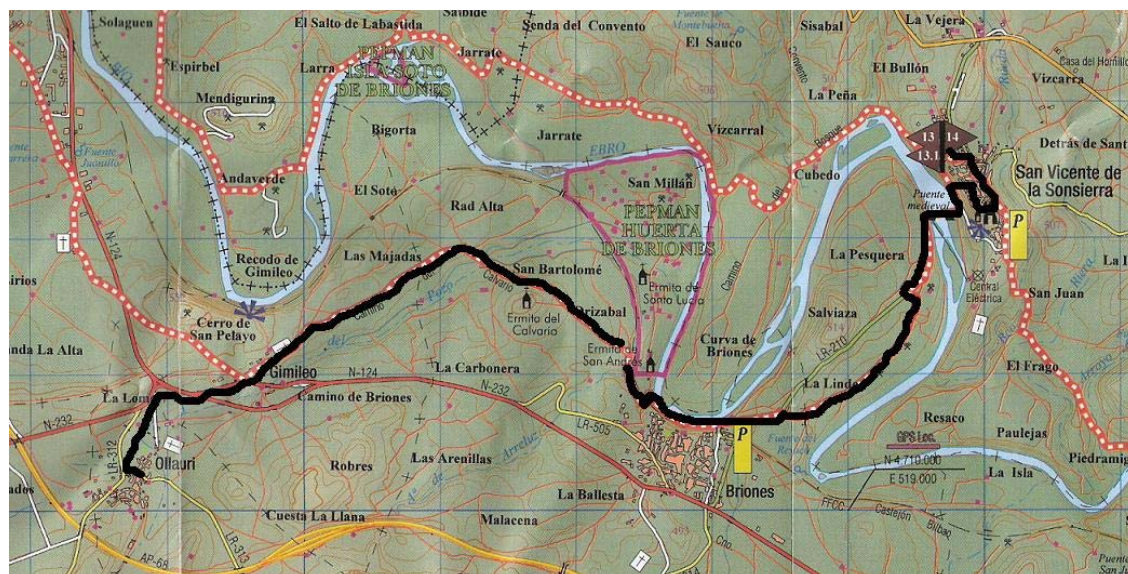
Este recorrido transcurre íntegramente por tierras riojanas de la Comunidad de La Rioja y atraviesa 4 ayuntamientos (Ollauri, Gimileo, Briones y San Vicente de la Sonsierra). Son tierras que están en la margen derecha del Ebro, y que presentan forma de terrazas en las que se disponen los viñedos y ocasionalmente pequeñas huertas. El río Ebro se hace visible a lo largo del recorrido, donde forma pronunciados meandros; recodo de Gimileo, curva de Briones y meandro de San Vicente.

Lugares de interés

Ollauri: La iglesia de San Cristóbal fue construida en la segunda mitad del siglo XVI. En su interior se encuentran cuatro láminas en cobre flamencas, donadas por el Señor de Pobes, propietario del palacio cercano a la iglesia. Muy cerca se encuentra el parque de la Fuente del Caño, lugar especialmente agradable.

Gimileo: Destaca en Gimileo la iglesia de San Martín y las vistas del cerro de San Pelayo.

Briones: Las ermitas de San Andrés, Santa Lucía y el Calvario flanquean el recorrido. Ya en el casco de la villa son especialmente visibles el castillo musulmán, la iglesia de la Asunción y las bodegas rupestres.



San Vicente de la Sonsierra:

Destacan el puente medieval y el conjunto monumental del cerro; ermita, Santa María la Mayor, castillo, murallas, Torre del Homenaje, Torre de los relojes, cortijo,... El castillo tuvo una importante función de defensa para los reyes navarros. Tras la conquista por Castilla a inicios del

siglo XVI, dejó de tener interés y se fue deteriorando hasta las guerras carlistas, durante las que se utilizó como fuerte.

RECORRIDO

0 Km. / 0h. 0' Iniciaremos el recorrido en la plaza de **Ollauri**. Desde este punto podemos acercarnos a la iglesia de San Cristóbal y luego descender al **parque de la Fuente del Caño**. En este precioso parque fluvial, con su alberca, mesas y fuentes, se inicia un sendero que bordea las huertas de **Ollauri** y nos va acercando a **Gimileo**. Al llegar a una edificación junto a la carretera dejaremos la el camino y bordeando la finca accederemos a una carretera abandonada que bordea la carretera.

1 Km. / 0h. 15' Cruzamos la carretera N-124 en túnel y llegamos a Gimileo. Allí encontraremos el camino balizado del Ebro. Para ello deberemos ascender hasta la **iglesia de San Martín**. En este lugar se nos ofrece la posibilidad de desviarnos al **mirador de San Pelayo** donde se pueden ver asombrosas **vistas del Ebro** y del **Recodo de Gimileo**; Zona de Interés Naturalista Preferente del País Vasco. Tras cruzar la población se continúa por el **camino del Calvario**, una pista acompañada de viñedos, emplazada sobre la terraza superior del Ebro. En su avance deja atrás en lo alto, la ermita del Calvario (513 m.) por su ladera N. y vadea el **arroyo del Pozo**. A la izquierda se extiende en dirección al río la **partida de San Millán**, zona de vega catalogada como Huerta Tradicional (HT-1 del Plan Especial de Protección del Medio Ambiente del Gobierno de La Rioja).

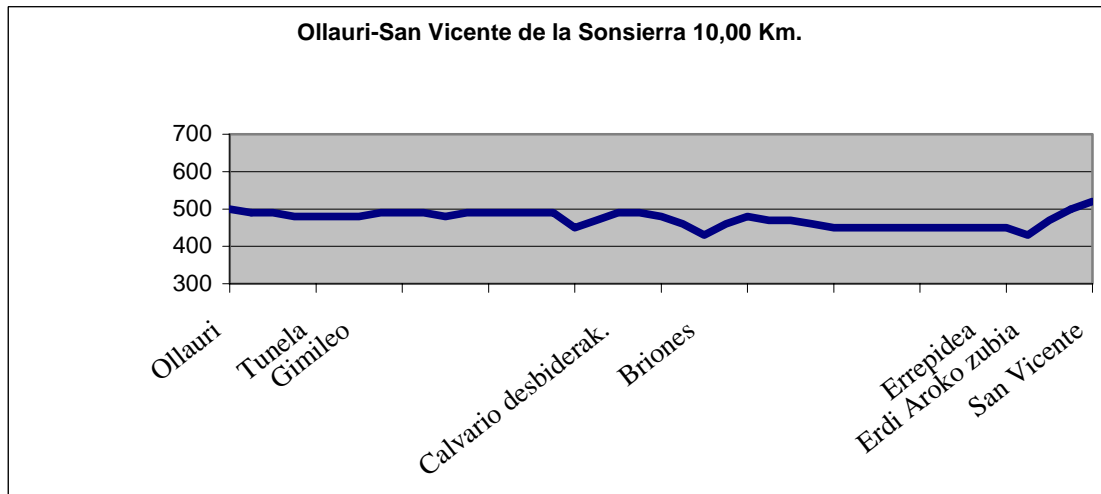
5,5 Km. / 1h. 30' Recorridos 5,5 kilómetros se llega a **Briones**, cuyo conjunto monumental destaca por su iglesia de la Asunción del XVI; su castillo musulmán, sus palacios y casonas del XVII; las cuevas o bodegas rupestres y sus ermitas. El Camino Natural del Ebro cruza bajo la vía férrea y gira a la izquierda, obviando la entrada occidental a Briones. El camino avanza bajo la muralla de la localidad, dejando a la derecha la línea del tren Castejón-Bilbao y a la izquierda la orilla del Ebro. En este tramo destacan las vistas de la **curva de Briones**, con sus sotos, mejanas y huertas tradicionales (también HT-1 del Plan Especial de Protección de Medio Ambiente del Gobierno de La Rioja). Además desde el torreón del castillo se obtienen maravillosas panorámicas del **soto-isla del Ebro**, San Vicente y la Sonsierra, pidemonte de los Montes de Toloño. Enseguida se sale a la carretera LR-210, la cual se cruza para continuar por una zona de graveras. En dirección NE, entre cereal y viña, una bajada da acceso de nuevo a la carretera, que lleva a una curva a la izquierda que conduce al puente medieval de piedra.

9 Km. / 2h. 10' Tras cruzar la orilla se asciende por el empinado camino de tierra recién preparado y limitado por un vallado de madera. Al llegar a la calle ancha nos dirigimos al lavadero. En este punto cogemos la calle que sale a nuestra izquierda y que asciende hasta cruzarse con la que enfila hacia el castillo. En esta calle se presenta la opción de ascender un poco más hasta el conjunto monumental o descender hasta la ermita, donde muy cerca está el autobús. Todo ello ya en medio de

10,00 Km. / 2h. 30' **San Vicente de la Sonsierra**

Ollauri-San Vicente de la Sonsierra

Ebroko Bide Naturalaren 13.1 Etapa



Kokapena

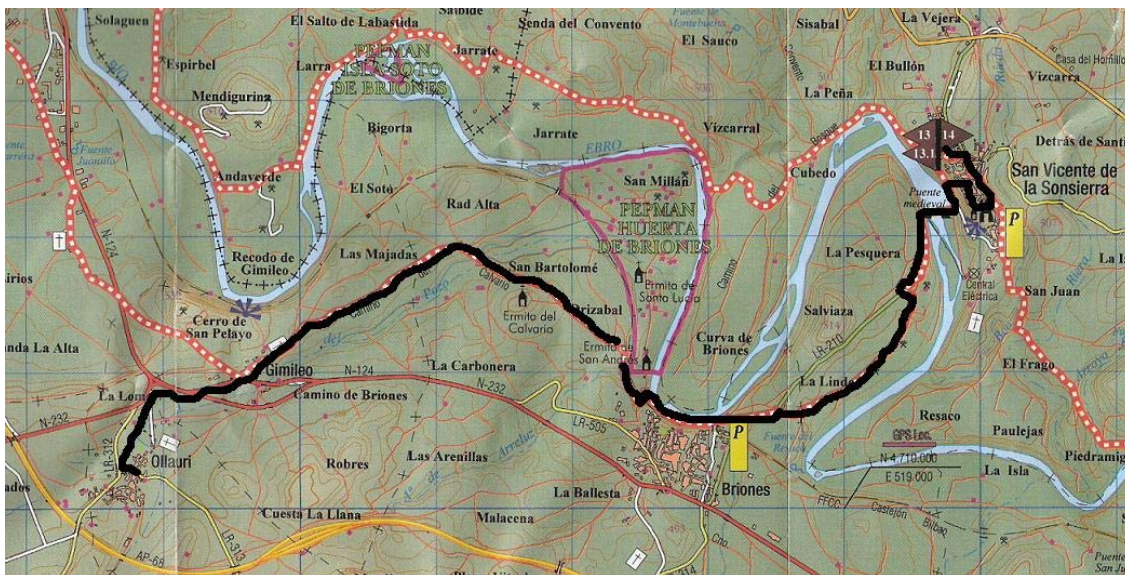
Ibilbideak bere osotasunean Errioxako Erkidego Autonomikoaren lurak zeharkatzen ditu, lau udaletako eremutik hain zuzen ere; Ollauri, Gimileo, Briones eta San Vicente de la Sonsierra. Ebro ibaiaren eskuineko ertzean dauden bideak erabiltzen dira, mahasti eta baratz txikiak okupatuta dauden terrazak zeharkatzen dituztenak. Ebro ibaia ikusgai izango dugu ibilbide osoan zehar; eta meandro ikusgarriak osatzen ditu Gimileoko ukondoan, Brionesko errebueltan eta San Vicenteko meandroan.

Toki interesgarriak

Ollauri: San Cristobal eliza XVI. mendearen bigarren erdian eraiki zuten. Barruan Pobesko jaunak emandako Flandriako lau kobrezko irudi orri. Pobeseko jauna ere handik gertu dagoen jauregiaren jabea izan zen. Jauregiaren ondoan Fuente del Caño parkea dago; toki bereziki atsegina.

Gimileo: Aipatu behar dira San Martin eliza eta San Pelayoko muinotik dagoen ikuspegia.

Briones: San Andres, Santa Luzia eta Calvario baselizak bidearen alboetan kokatuta daude. Hiribilduaren barruan ikusgarriak dira gaztelu musulmana, Asuncion eliza eta harriaren zulatutako bodegak. Bodegen artean Vivancoren "Ardoaren kulturaren museoa" handiena da.



San Vicente de la Sonsierra:

Ebroko Erdi Aroko Zubiak oso irudi politak eskeintzen ditu. Baina oso berezia ere da muinoan dagoen multzo monumentalak; baseliza, Santa María la Mayor, gaztelua, harresiak, Homenaje eta Erlojuen Dorreak korta,... Nafarroako Erresumarentzat Gaztelua ezinbesteko defentsa tokia izan

zen, baina XVI. mendearen hasieran Gaztelak Nafarroa konkistatu ondoren interesa galdu zuen. Gerla karlistetan, nahiko hondatuta egon arren, berriro defentsa toki bihurtu zen (urte gutxi hala ere).

IBILBIDEA

0 Km. / Oh. 0' Ibilbidea Ollauriko plazan hasiko gara. Puntu honetatik **San Cristobal elizara** hurbildu eta gero **Fuente del Caño parkera** jeitsiko gara. Parke eder honetan, garbitokia, mahaia, eta iturriak topatuko ditugu. Hemendik ere Ollauriko baratzak inguratzen dituen zidorraren hasiera dago, Gimileoko norabidea hartzen duena. Errepidearen ertzean dagoen eraikuntzara hurbiltzen garenean bidea utziko dugu, soroaren ertzetik jarraituko dugu eta abandonatutako errepidera agertuko gara, une batzuetan N-124 errepidearen ertzetik doana.

1 Km. / Oh. 15' N-124 errepidea tuneletik gurutzatu eta Gimileora iritsiko gara. Hor Ebroren bidea ondo markatuta aurkituko dugu. **San Martin elizara** igoko gara eta pixka bat aurrerago **San Pelayoko begiratokira** desbideratzeko aukera izango dugu; nondik Ebroko panoramika ikusgarria eta **Gimileoko ukondoaren** ikuspegi osoa izango dugun. Azken toki honek Euskadiko Natur Interes Bereziko Eremua izendapena jaso du. Herria atzean utzi ondoren **Calvarioen bidetik** jarraitu behar dugu, mahastien artean Ebroko goi terraza batean dagoen bidea. Atzean **Arroyo del Pozo** erreka eta muino batean kokatuta dagoen **Calvario baseliza** (513 m.) utziko dugu. Ipar magaletik inguratuko dugu eta ezkerretara **San Millan partida** agertuko zaigu. Ebroren ibarran **Ohiko Baratza** izendapena jaso du toki honek eta Errioxako Gobernuak babestuta dago.

5,5 Km. / 1h. 30' 5,5 kilometro egin ondoren **Brionesera** iritsiko gara. Bere multzo arkitektonikoan XVI. mendeko **Asunción eliza**, **gaztelu musulmana**, XVII. mendeko jauretxeak, baselizak eta harriak zulatutako bodegak aipatu behar dira. Ebroko bide naturalak trenbidearen azpitik darrai eta ezkerretara egiten du Brioneserako mendebaldeko sarrera saihestuz. Bideak herriaren harresiaren azpitik aurrera egiten du, eskuinetrara **Castejón-Bilbao tren bidea** eta ezkerretara Ebroko ertzea utziz. Toki honetan Brionesko errebueltaren begibistak aipatu behar dira; bere basoa, bidexkak eta **Ohiko Baratzak** (hauek ere babestuta). Gainera Gazteluaren beste Dorretxetik Ebroko baso irlaren panoramika ezin hobekak lortzen dira. Berehala **LR-210 errepidera** agertuko gara eta metro batzuk bere ertzetik ibili ondoren eskubitara egingo dugu eta legar harrobiak gurutzatuko ditugu. Ipar Ekialdeko norabidearekin, mahasti eta laboreen artean, behera eta gero errepidera agertuko gara berriro. Ezkerretara dagoen errebueltatik jarraituko dugu harrizko **Erdi Aroko Zubia** topatu arte.

9 Km. / 2h. 10' Beste ertzera pasatu ondoren, prestatu berri duten lurrezko bidetik gora egingo dugu. Egurrezko hesia dauka eta gogortasuna gorabehera disfrutatzeko parada emango digu. Kalera iristean garbitokiraino jarraituko dugu. Toki honetan ezkerreko kalea hartuko dugu eta berehala Gaztelura igotzen den kalearekin gurutzatuko da. Bi aukera izango dugu; multzo monumentalera igotzea edo baselizara jeistea autobusaren aparkalekutik gertu. Den dena

10,00 Km. / 2h. 30' **San Vicente de la Sonsierra** herrian