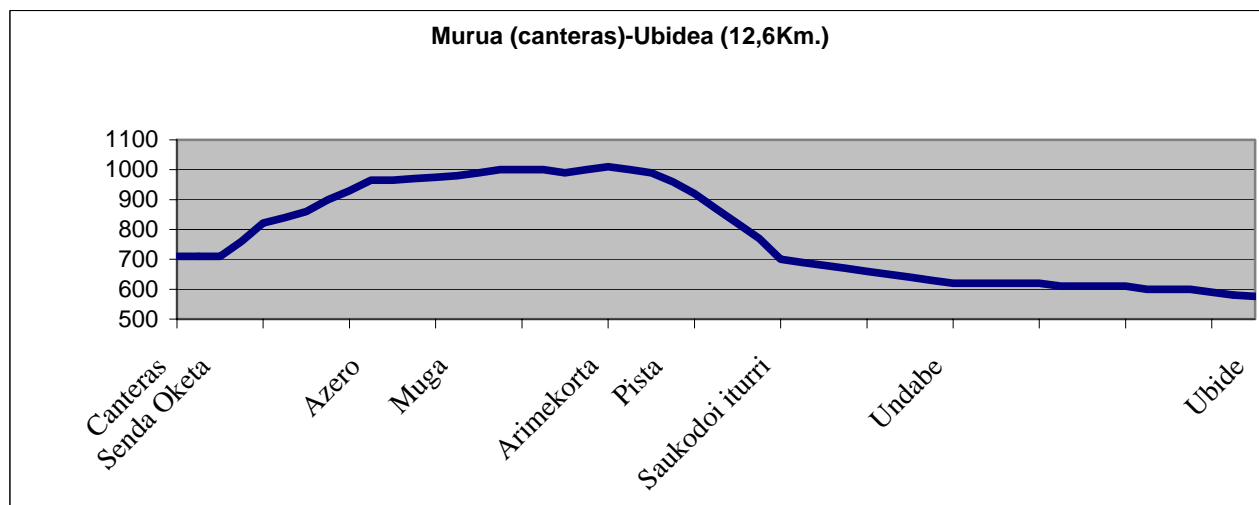


## Murua (canteras) - Ubidea

Senderos del Gorbea por Azero



### Localización

Este itinerario atraviesa tierras de los ayuntamientos de Zigoitia y Ubidea. El recorrido enlaza los ríos Zubialde en la parte alavesa y Undabe (Zubizabal) en Bizkaia superando el alto de Azero, estribación Norte del Oketa o Gorbea txiki. Muy cerca también están el Gorbea con sus 1.482 metros y Aldamin (1.376 m.)

### Algunas joyas naturales

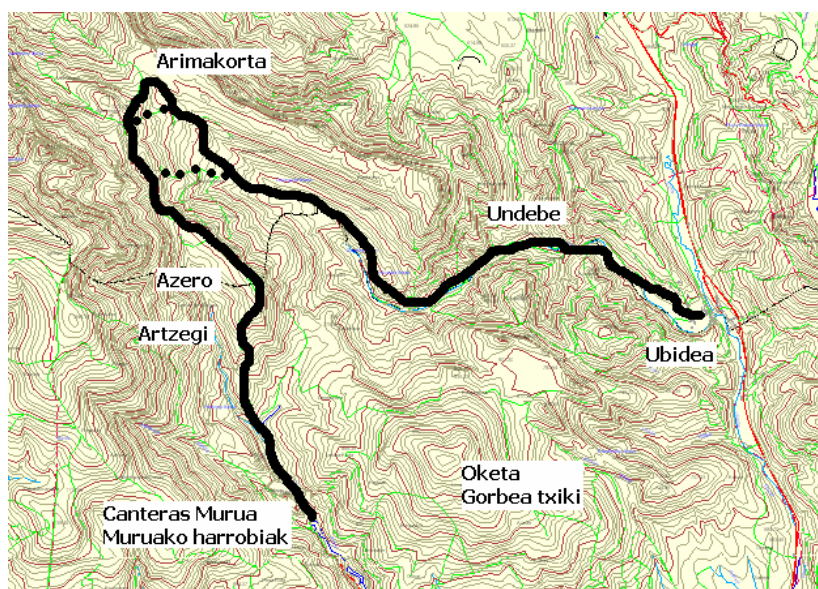
**Cuevas de Mairulegorreta y surgencia de Artzanegi.** A pesar de la reducida extensión de los afloramientos de roca caliza en la parte alavesa del Gorbea, es sorprendente la cantidad de cuevas que aparecen concentradas en esa franja. La más famosa es Mairulegorreta, con su impresionante anfiteatro, pero también son interesantes la de Artzanegi (surgencia natural de agua), la de Zubialde (con sus fraudulentas pinturas), la de las canteras o Peña Gingia, Legorras con sus restos oseos, Lazaldai, Lapurzulo....

**Fauna:** Las alisedas de los ríos Baias y Zubialde presentan unas magnificas alisedas que han favorecido la existencia de la nutria, el desmán de los Pirineos y el mirlo acuático. En el bosque, el rey es el ciervo, facil de ver en la época de berrea (a mediados de septiembre).

### Lugares de interés

**Arimekorta:** Antiguo poblado pastoril con extensos prados de montaña y excelentes vistas. A estas txabolas ascendían los pastores por el mes de mayo, permaneciendo hasta los primeros fríos del otoño. Hoy dominan los refugios de sociedades más que las txabolas pastoriles.

**Ubidea:** Su iglesia parroquial de San Juan Bautista se fundó en 1540. Su crecimiento estuvo ligado al desarrollo de la ferrería en el siglo XVII.



## RECORRIDO

**0 Km. / 0h. 0'** Hoy nos iremos hasta el parking de las **canteras de Murua**, para realizar un bonito recorrido hasta la localidad de *Ubidea*, ya en Bizkaia. Dejando el parking a nuestra espalda, iniciaremos la marcha tomando el camino que enseguida cruza el *rio Zubialde*, junto al que transitaremos durante la primera parte de la marcha. Enseguida, deberemos sobrepasar un paso canadiense para ganado. Transitaremos por una cómoda y bonita pista en la que numerosos alisos y alerces, entre otras especies, nos cobijarán. Volvemos a encontrarnos con el río frente a nosotros, tras superarlo de nuevo, nos encontraremos en una campa con diferentes alternativas. Siguiendo a la derecha llegaríamos al *monte Oketa*, aunque en nuestro caso tomaremos la de la izquierda para, siguiendo las indicaciones del cartel de madera, tomar la **senda Zubialde** (hacia Azero).

**0,5 Km. / 0h. 8'** A partir de este punto, la pista se empieza a poner más exigente, ya que la subida se prolongará durante los siguientes kilómetros, debiendo tomarnos con calma este tramo. La belleza del lugar nos invitará a ir haciendo alguna parada para disfrutar del paisaje y a la vez retomar fuerzas para seguir caminando. En este caso serán, espino albar, roble y hayas los que nos acompañen en la subida. Deberemos continuar por el camino más evidente, sin tomar alternativa alguna. Durante los siguientes 500 metros, caminaremos por una pista que dibuja unos suaves sube y baja, para enseguida volver a afrontar otra fuerte cuesta. Más adelante, el camino se abrirá en dos, siguiendo por el que queramos, ya que van a parar al mismo lugar. Continuaremos siempre por la pista más evidente, hasta llegar a una zona abierta con cantidad de helechos.

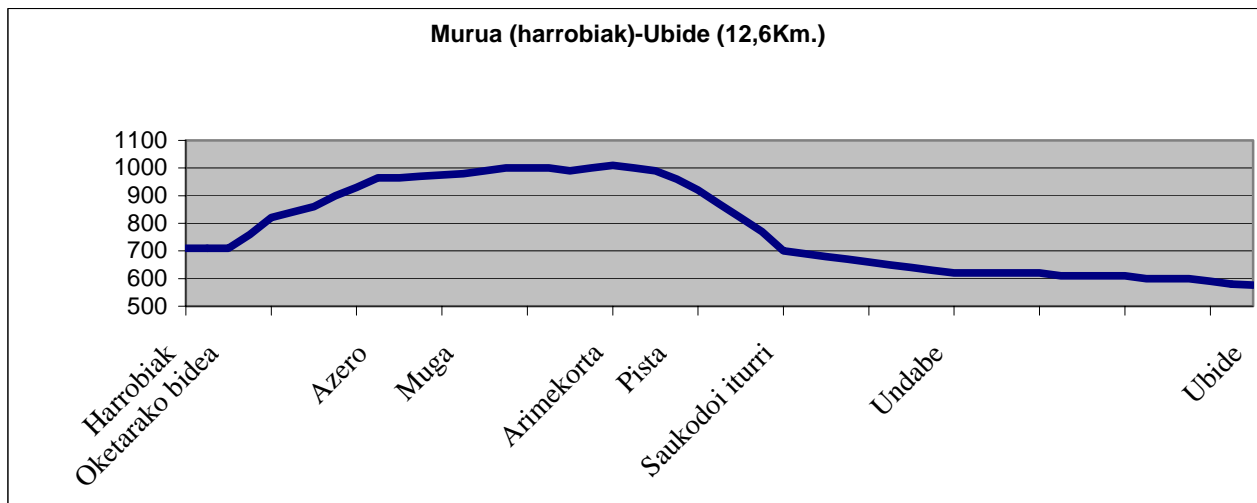
**3,25 Km. / 1h. 30'** Desde este lugar las vistas de **Aldamin, Lekanda y Gorbeia** son espectaculares. Continuamos por la pista de hierba que va descendiendo. Veremos una chabola a la izquierda y un camino que lleva hasta ella, nosotros lo obviaremos y seguiremos de frente para internarnos de nuevo en una zona boscosa, junto a una alambrada. Los perros que protegen una nueva chabola nos saludarán a nuestro paso. La pista se va convirtiendo en un sendero estrecho y en el que nos será más complicado caminar, por el paso de ganado y las últimas lluvias. Continuamos subiendo entre hayas hasta llegar a un nuevo refugio, en este caso el de **Lexagorta**, de reciente construcción (o muy bien cuidado) en la zona de **Arimekorta**. Lo dejaremos a la izquierda y seguiremos para, a la altura de un nuevo edificio, dejar a nuestra espalda la pared con la inscripción "*Cementos Lemona*" e iniciar el descenso hacia el fondo del valle que se presenta frente a nosotros.

**5 Km. / 2h. 10'** Ya en el fondo, giraremos a la derecha y seguiremos cuesta abajo por unas campas. Nos internaremos en un cipresal, donde, escondido, podremos divisar una nueva chabola. El suelo en este tramo presenta unas pequeñas rocas que nos permitirán transitar con comodidad. Al salir del bosque de cipreses, nos encontraremos con una zona para dejar los coches. Lo dejamos a la izquierda y continuamos recto. Iniciaremos el definitivo descenso por una pista que, a veces de gravilla y otras veces de hormigón, nos permite un cómodo descenso (quizá demasiado). A nuestra derecha veremos el *Oketa o Gorbeia txiki*. Solo nos faltará continuar por la orilla del río Undabe entre Saúcos y alisos para llegar al punto final de hoy.

**12,6 Km. / 3h. 40'** Ubidea.

## Murua (harrobiak) - Ubide

Azerotik, Gorbeia zidorrak



### Kokapena

Ibilbideak Zigoitia eta Ubideko lurak zeharkatzen ditu. Arabako zonaldean dagoen Zubialde eta Bizkaiko Undabe errekak lotzen ditu, horretarako Azerogana gainditzen duelarik. Azero Oketa mendiaren iparraldeko jarraipena jo dezakegu eta mendi hau, Gorbeia (1482 m.) eta Aldamin (1.376 m.) dira Gasteiztik Gorbeialdean ikusten diren tontorrak.

### Zenbait altxor natural

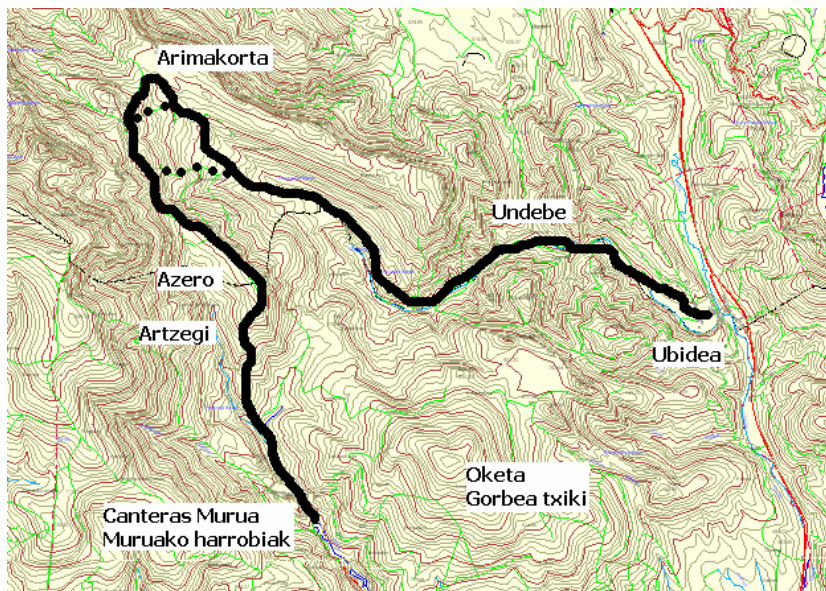
**Mairulegorretako lezea eta Artzanegiko iturria.** Arabako Gorbeian kareharrizko eremua oso murrizta izan arren kobazulo eta barrunte ugari dago. Ezagunena Mairulegorreta da, bere antzoki handiarekin, baina oso interesgarriak dira ere bai Artzanegiko zuloa, non ura azalarazten den, Zubialde (margo faltsuengatik ezaguna), peña Gingia (harrobietan), Legorras (animalia aurrehistorikoen hezurak ateratzen ari diren toki), Lazaldai, Lapurzulo,...

**Fauna:** Baias eta Zubialde ibaien haltzadi ederrek erraztu dute igaraba, Pirineotako muturluzea eta ibai zozobren bizitza. Basoaren barruan oreina da erregea, berrearen garaian erraz ikusten dena (irailaren erdialdean).

### Toki interesgarriak

**Arimekorta:** Ikuspegi ederrak dituen mendiko zelaia. Artzainak maiatzan igotzen ziren ardiekin eta udazkenaren lehenengo hotzak izan arte egoten ziren. Gaur egun korta edo artzain estola gutxi ikusten da, gehienak mendi elkarteen aterpetxeak direlarik.

**Ubide:** San Juan Bautista eliz parrokiara 1540. urtean fundatu zuten. Herriaren hazkuntza burdinolen hazkundearekin batera gertatu zen XVII. mendean.



## IBILBIDEA

**0 Km. / 0h. 0'** Gaur **Muruako harrobietako** parkinera hurbilduko gara, oso ibilbide polita egiteko, Murua eta Ubidea herrien artean hain zuzen ere. Gure bizkarrean parkina utzita, ibilbidea hasiko gara, *Zubialde Ibaia* zeharkatzen duen bidetik, zein lehenengo parte honetan gure ondoan joango den. Berehala, abereentzako kanadiar pasu bat gainditu beharko dugu. Hemendik, pista oso eroso eta polita izango da, non alertzeak eta haltzak aurki ditzakegun. Berrito ibaia gure aurrean agertuko da, berriz gainditu eta gero, landa batera ailegatuko gara. Bi aukera izango dugu, eskuineko bidea hartuz gero Oketa mendira eramango gaitu, baina gure kasuan ezkerrekoa izango da bide zuzena. Egurrezko postean ikusten dugun bezala, **Zubialde bidetik** (Azerorantz) joango gara.

**0,5 Km. / 0h. 8'** Hortik aurrera, pistak gogortzen hasiko da. Aldapa gora hurrengo kilometroak luzatuko delako. Zati hau lasaitasun handiz hartu beharko dugu. Eremuko edertasuna geldiune batzuk egitea eskatuko digu, bai paisaiatz gozatzeko bai arnasa eta indarra hartzeko. Kasu honetan, elorri zuriak, haritzak eta pagoak izango dira aurkituko ditugu zuhaitzak. Nabariagoa den bidetik jarraituko beharko dugu, desbideraketarik hartu gabe. Hurrengo 500 metroak, oso leunki aldapagora eta aldapa behera izango dira. Berehala igotzen jarraituko dugu. Aurreraxeago, bidea banatuko da, edozein bidea hartu eta gero leku berera eramango gaitu. Beti argiagoa den pistari ekiten, eremu ireki batera, iratzez josita, helduko gara.

**3,25 Km. / 1h. 30'** Leku honetatik, **Aldamin, Lekanda eta Gorbeia** mendiak ikusgarri ikusten dira. Behera joaten den belar pistatik jarraitu beharko dugu. Ezkerrean etxola bat eta haraino heltzen den pista ikusiko dugu. Guk saihestuko dugu aukera hori zuzen jarraitzeko eta basoan, alanbrada baten ondotik, berrito sartzeko. Etxolaa berri bat babesten duten txakurrek agurtuko digute. Pista bidexka estu eta deseroso bihurtuko da. Zailagoa izango da ibiltzea ganadua eta azken eguneko euriteak direla eta. Pagoen artean igotzen jarraituko dugu, mendi aterpe batera heldu arte, **Lexagortakoa** hain zuzen ere. Ezkerrean utziko dugu eta beste eraikin batera helduko garenean, jaisten hasiko gara "*Cementos Lemona*" inskripzioa bizkarrean uzten.

**5 Km. / 2h. 10'** Behin haranaren barrenera helduak, eskumatara joko dugu eta landa batzuetatik jaisten jarraitzeko. Altzifredi batean sartuko gara non, eskututa, beste etxola bat agertuko den. Lurra harrizkoa izango da eremu honetan, hau jaisziera eroso izaten lagunduko du. Altzifre eta izaien basotik atera eta gero, aparkaleku batekin egingo dugu topo. Ezkerrean utzi eta gero zuzen jarraitu beharko dugu. Erabateko jaisziera hasiko gara pista batetik zein, batzuetan harritxintzarrekoa beste batzuetan hormigoizkoa, oso jaisziera eroso egiten utziko digu. Gure eskuinean *Oketa edo Gorbeia txiki* ikusiko dugu. Intsusa eta haltzen artean Undabe ibaiaren ertzetik ibiltzea izango da geratuko dena gaurko helmugara heltzeko.

**12,6 Km. / 3h. 40'** Ubidea.