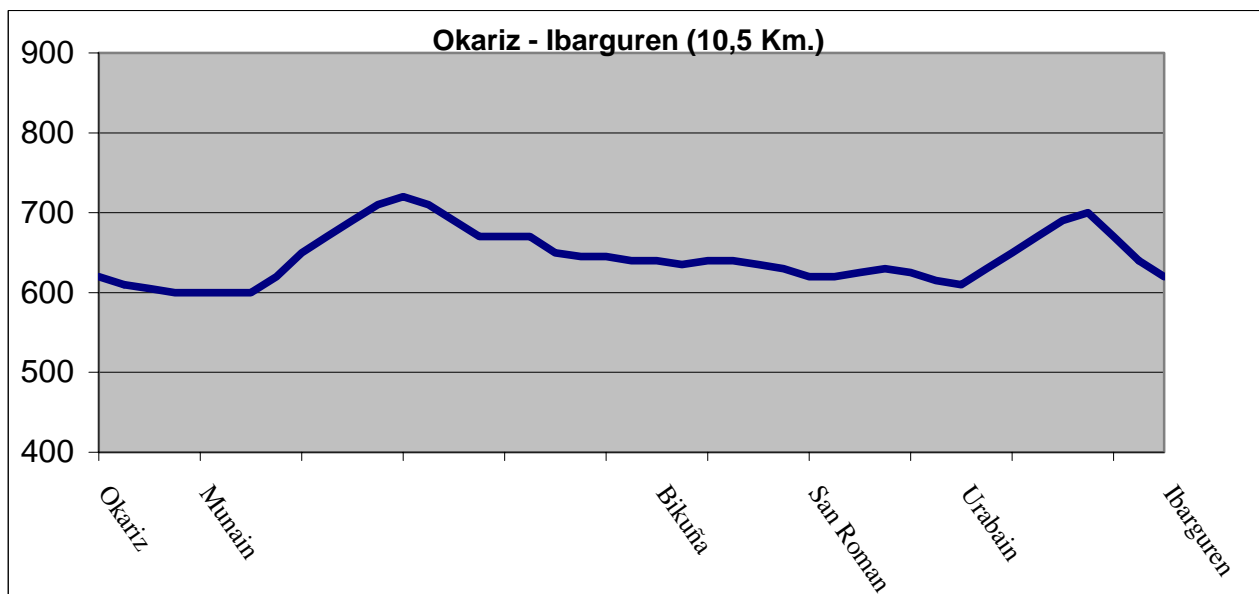


Okariz-Ibarguren

5. etapa del GR-25

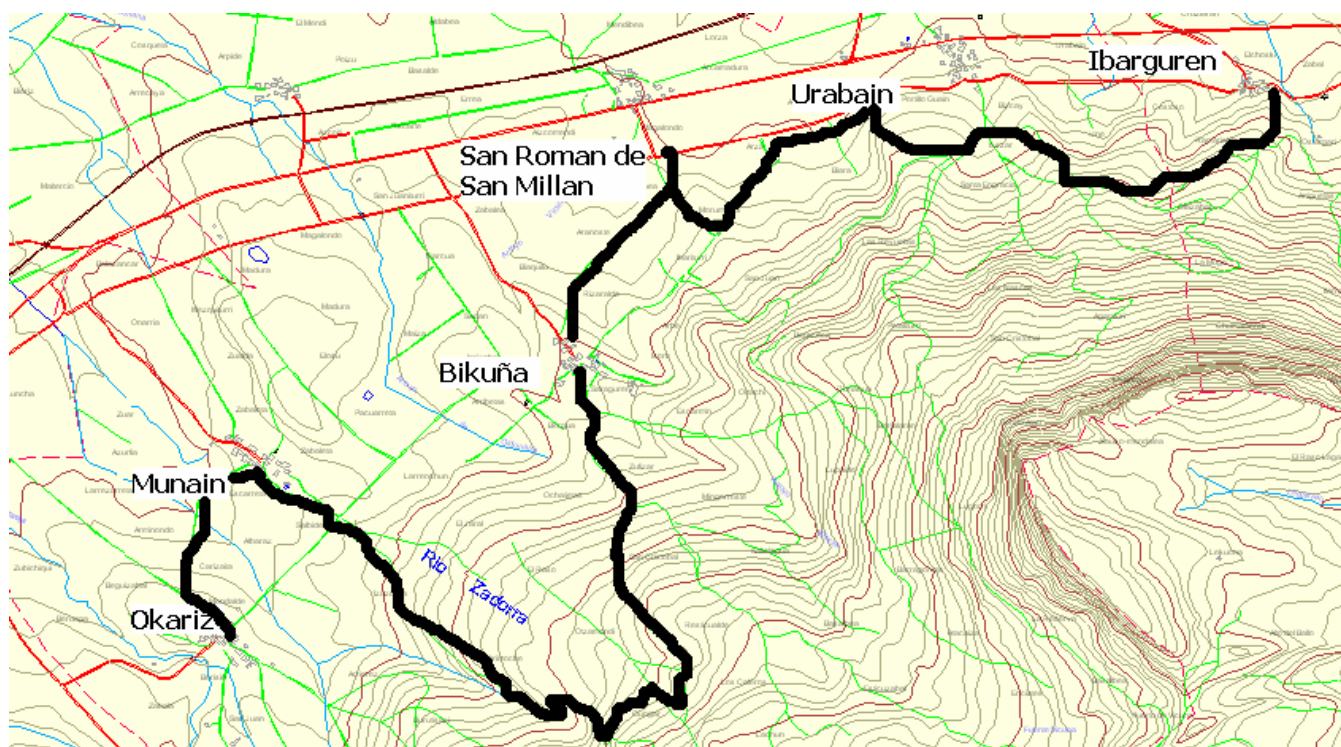


Localización

Este recorrido nos permite ver los pueblos que entre el puerto de Opakua y la muga de Navarra se encuentran al pie del Ballo (1.197 m.). Son pueblos de tres ayuntamientos Agurain-Salvatierra (Opakua), San Millan (Vicuña, Munain, y San Román) y Asparrena (Ibarguren, Urabain y Andoin). El recorrido cruza prácticamente el nacimiento del Zadorra, desagando los demás arroyos a partir de este punto al río Araia.

Robledal de Munain

Además de nacer en este entorno el río Zadorra, los bosques cercanos a Munain, Vicuña y Okariz forman parte del LIC de Entzia (Lugar de Importancia Comunitaria). En esta zona se encuentran unos robles centenarios sobre los que se han iniciado actividades de investigación y protección.



RECORRIDO

0 Km. / 0 h. 0' El recorrido comienza en **Okariz**, concretamente desde la plaza *N^a Sra. de la Asunción*. Dejando su iglesia a la derecha nos encaminamos en dirección NO por la *Calle Behekobide*. Andaremos por una pista de buen firme para, a los 300 metros, desviarnos a la derecha por una pista que enfila hacia el siguiente pueblo. En un segundo cruce de nuevo a la derecha para entrar en **Munain**. Cruzamos el **río Zadorra** y seguidamente giramos a la derecha, para cruzar el pueblo y salir por una pista asfaltada. La pista que une *Okariz* con *Bikuña* cortará la nuestra transversalmente. En este punto tomaremos a la derecha para pasar de nuevo el río y a los pocos metros coger la opción que por la izquierda nos acerca a la sierra.

2 Km. / 0 h. 30' El camino empedrado nos llevará hasta una valla. Tras atravesarla nos aparecerán tres opciones, elegiremos la del centro para iniciar un suave ascenso. Sin tomar ninguna desviación seguiremos por el camino herboso que gana altura poco a poco. Tras una nueva valla y a los 100 metros continuaremos recto obviando la que se nos abre por la derecha. Por este embarrado camino iremos subiendo hasta que, tras unas fuertes curvas a izquierda primero y a derecha después, se allane. En este lugar empezaremos a ver unos árboles de gran tamaño, son los "*Robles de Munain*". Por la misma pista, enseguida veremos un portillo a la izquierda, el cual atravesaremos para acceder a una campas donde también nos acompañarán unos cuantos robles centenarios. Cruzaremos las campas por la derecha hasta que nos topemos con el río. Ya en el otro lado una nueva campas aparecerá frente a nosotros. Nos dirigiremos a la esquina que forma por la derecha, donde deberemos atravesar dos pasos de alambrada consecutivos y tomar el camino que sale hacia la izquierda. Sin tomar ningún desvío recorreremos un buen tramo por bosque para salir a una zona más abierta donde se nos abre una bonita panorámica de la zona. Descenderemos hacia el pueblo, encaminándonos hacia unos acopios de madera.

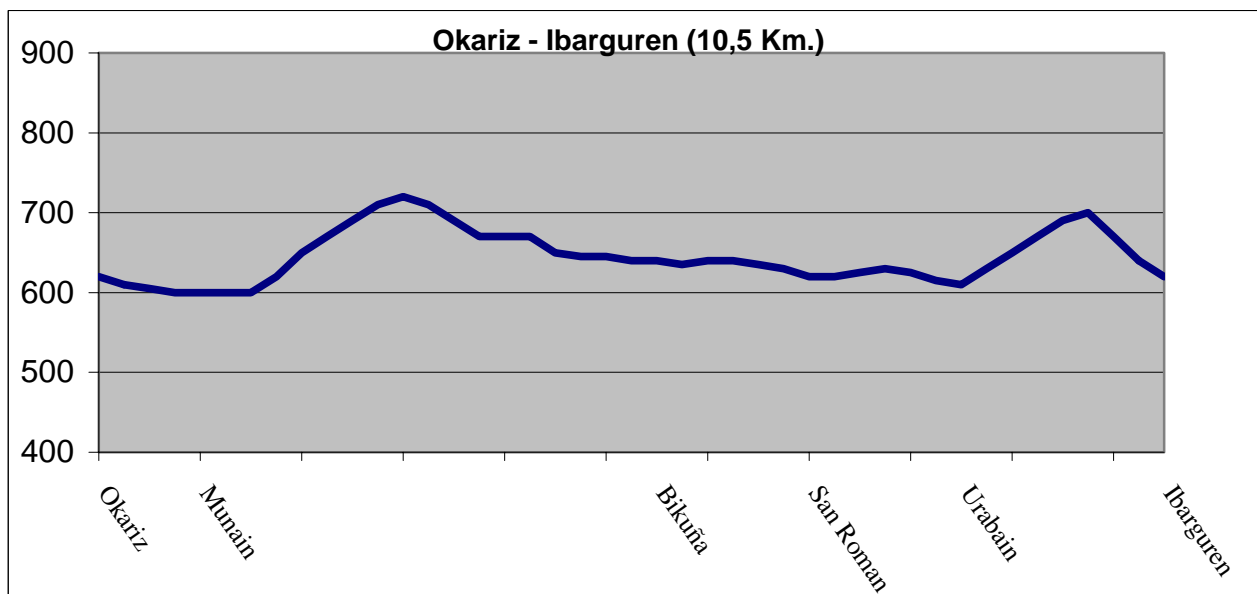
5'5 Km. / 1 h. 15' Cruzando una valla entraremos en **Bikuña**. Dado el mal estado del *GR25* en esta parte optaremos por seguir por la pista. Para ello atravesaremos el pueblo y continuaremos en dirección NE. En este tramo podremos disfrutar de la panorámica que nos ofrecen el *Ballo* por la derecha y algunos pueblos de la llanada a la izquierda, como *Egilaz* cuyo acceso encontraremos a nuestra izquierda. Continuaremos recto sin hacer caso de pistas y sendas que parten de la nuestra. Al llegar a la carretera deberemos continuar por ella unos metros y enseguida tomar a la derecha la pista asfaltada que superando un pequeño alto nos sitúa en **San Román de San Millán**.

7 Km. / 2 h. 0' Optaremos por seguir por la pista dado que en este tramo el *GR* sigue estando impracticable. Se trata de una agradable pista de 1'5 kilómetros más o menos, que sin más dificultad nos llevará hasta nuestro siguiente punto que es **Urabain**. Una vez superada la última casa del pueblo tomaremos una senda que sale a la derecha y que va ganando altura de forma paulatina. Seguiremos nuestro caminar por el camino más evidente, continuando la ascensión hasta llegar a un lugar con puestos para cazadores. Este será el punto donde iniciaremos el descenso. Enseguida nos encontraremos con una pista que baja del monte, la cogeremos hacia la izquierda para acceder al punto de llegada de la salida de hoy,

10'5 Km. / 3 h. 05' que será **Ibarguren**.

Okariz-Ibarguren

GR-25en 5. etapa

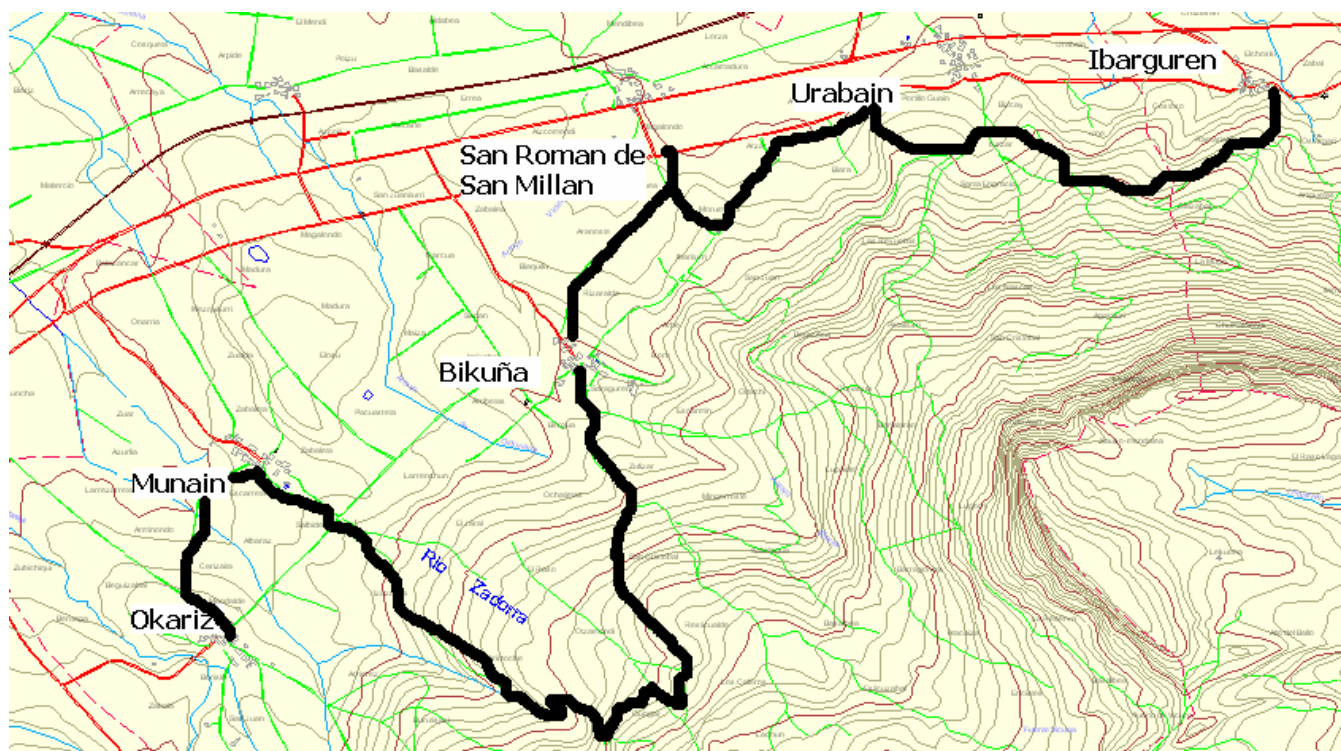


Kokapena

Ibilbide honek Opakua mendatea eta Nafarroako mugaren artean, Baio mendiaren oinetan (1.197 m.), dauden herriak ikusteko aukera emanten digu. Agurain (Opakua), San Millan (Bikuña, Munain, eta San Roman) eta Asparrenako udalen herriak dira (Ibarguren, Urabain eta Andoin). Ibilbideak Zadorraren jaiotza zeharkatzen du, eta zeharkatuko ditugun errekek Zadorraren eta Araia erreken adarrak dira.

Munaingo hariztia

Zadorra inguru honetan jaiotzeaz gain Okariz, Munain eta Bikuña herrien inguruko basoak Entziako LICen parte dira. Inguru hauetan ehunka urteko basoak daude eta ikerketa eta babesa ekintzak burutzen ari dira.



IBILBIDEA

0 Km. / 0 h. 0' Gaurko irteera **Okariz** herrian hasiko da. *N^a Sra. de la Asunción*, enparantzatik hain zuzen ere. Herriko eliza eskuinaldean utzi eta gero, *Behekobide* kaletik ibiltzen hasiko gara *Okarizetik* ateratzeko. Lehenengo parte hau oso zoru oneko pista izango da. Berehala, gutxigora behera 300 metro aurrerago, zehartuko gara eskuinerantz. Desbideraketarik hartu gabe, **Munain** herrian sartuko gara. **Zadorra** ibaia gurutzatu bezain laster, eskuinetara joko dugu herria zeharkatzeko. Asfaltozko bide batek, *Okariz* eta *Bikuña* lotzen duen pistara eramango gaitu. Puntu honetan, eskumtaara jo beharko dugu, berehala zerrara hurbilduko gaituen pista eskerretik hartzeko.

2 Km. / 0 h. 30' Bide harriztatuta hesi batera helduko da. Hau zeharkatu eta gero hiru aukera izango dugu, eta erdikoa hautatuko dugu, oso igoera astitsua hasteko. Desbideraketarik hartu gabe leunki gora joaten den bidetik jarraituko dugu. Beste hesi berri bat gainditu eta gero, zuzen jarraitu beharko dugu eskumatik irtetzen den bidea sahiestuz. Pista lokaztu honetatik igotzen jarraituko dugu eta, bi bihurgune gogor batzuk lehenengoa ezkerretara eta bigarrena eskumara gainditu arte, ez da lautuko bidea. Leku honetan oso neurri haundiko zuhaitzak agertzen hasiko dira "*Munaingo haritzak*" dute izena. Pista beretik, berehala, atexka bat ikusiko dugu ezkerrean, Hemendik landa batera aterako gara. Hemen ere ehunka urteko zuhaitz batzuk ikus ditzakegu. Eskuinetik zeharkatuko dugu zelaia ibaiarekin topo egin arte. Behin beste aldean, landa berri bat irekiko da gure aurrean. Berrito eskumatik goiko txokora abiatuko gara, hemen elkarren segidako hesi pare bat gainditu beharko dugu eta berehala ezkerreko bidea hartu. Aldaerarik hartu gabe, zati on bat basopetik egingo dugu, gero eremu ireki batera ateratzeko. Hemendik oso bista onak izango ditugu. *Bikuñara* jaitsiko gara eta herrian sartzeko egur pilaketa batzuetarantz abiatuko gara.

5'5 Km. / 1 h. 15' Ate bat gurutzatuz **Bikuñan** sartuko gara. *GR-25* oso egoera txarrean dagoegonez gero pistatik jarraitzea aukeratu dugu. Horretarako herria zeharkatu eta *IE norabidea* jarraitu beharko dugu. Basotik bidexka politagoa da baina hemendik eskuinean *Ballo mendia* eta ezkerrean lautadako herri batzuetako ikuspegi ederrak nabari dira. Zuzen jarraituko dugu, gure pistatik ateratzen diren aukerei kasu egin gabe. Eraman dugun pista errepide batera hiltzera doa. Errepidetik metro batzuk egingo dugu eta berehala eskuinetik pista asfaltatu batek, muinoa gainditu eta gero, **Durruma Donemilaga** herrian kokatuko gaitu.

7 Km. / 2 h. 0' *GR-25* hemendik ere eginezina denez, pistatik jarraitzea erabaki dugu. Honako hau oso pista atsegina izango da eta zailtasunik gabe hurrengo herrira eramango gaituena, hau da **Urabainera**. Herri honetan, behin azken etxea gainditu eta gero pista utziko dugu eta eskuinetatik ateratzen den bidexkatik joango gara. Ibiltzen jarraituko dugu nabariagoa den bidetik. Igotzen segituko dugu ehiza postu batzuk aurkitu arte. Puntu honetan jaitsierari ekingo diogu. Aurrerago menditik jaisten den pista batekin egingo dugu topo, eskerretatik hartuko dugu helmugara heltzeko.

10'5 Km. / 3 h. 05' Hau da **Ibarguren**.