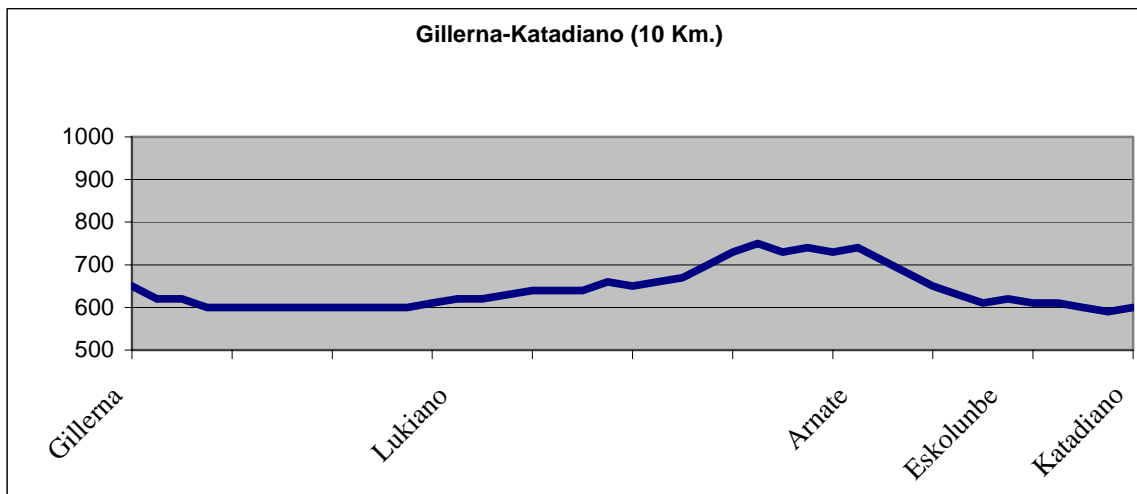


## Gillerna-Katadiano

De Zuia a Kuartango por el collado de Arnate



### Localización

Los pueblos de Zuia y Kuartango están conectados por dos caminos diferentes. Uno es el que sigue la orilla del río Baias por el paraje de La Encontrada y que enlaza Lukiano con Anda o Katadiano. El otro, este que se presenta en esta página, asciende al collado de Arnate y desciende hasta el santuario de Eskolunbe. Es esta una zona intrincada, boscosa y desconocida, que forma parte de las faldas de la Cruz de Ganalto (Badaia).

### Algunas joyas naturales

**El río Baias** es uno de los 27 LIC (Lugares de Importancia Comunitaria). Este río alberga quizá el mejor tramo largo (4-5 Km) de bosque de ribera de Álava, con dos especies de musgos cuya presencia en la provincia se resume a este río y con especies de fauna tales como la nutria.

### Santuario de Eskolunbe

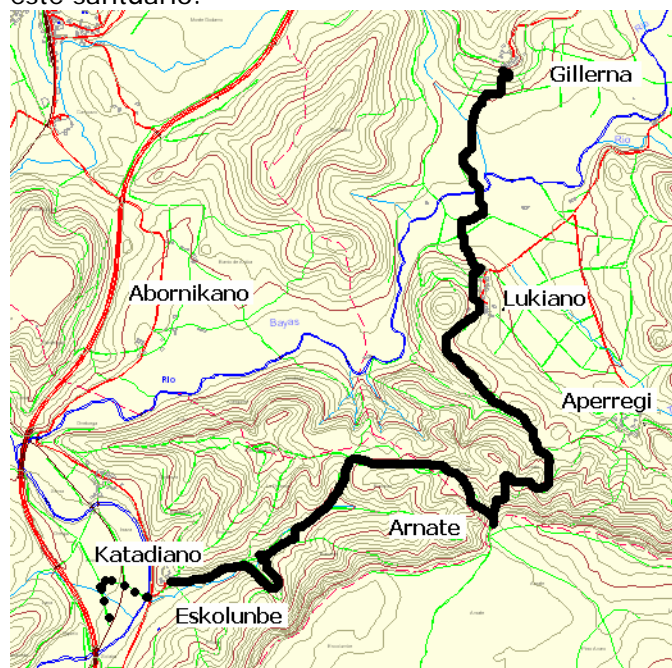
El Santuario de Eskolunbe se encuentra en jurisdicción de Katadiano, al Noroeste de la Sierra Badaia, junto a un viejo camino medieval que bajaba de esta sierra por el paso de Arnate, y que provenía de los Huetos, pasando la ermita de Santa Marina. Este viejo camino fue utilizado asiduamente hasta el siglo XIX.

Eskolunbe se halla en la base del valle denominado "Matadero", porque se despeñaban bastantes animales, vacas y toros, desde la sierra. Antes del siglo XVIII se le denominaba "Escorumbe", tanto en los documentos como la denominación popular. Y si retrocedemos más en la historia, el nombre que aparece es el de "Axcurumbe, cuya traducción podría ser "lugar bajo la peña lisa o cortada".

Este santuario podemos fecharlo a finales del siglo XV y principios del XVI. Según consta, la bóveda de la iglesia concluyó en 1541. Las interesantes

pinturas con las que cuenta pertenecen al siglo XVI.

La Virgen de Eskolunbe es la abogada de los campos; a ella han acudido, desde tiempo inmemorial, los habitantes del valle de Kuartango para elevar sus súplicas a la Virgen, como intercesora. Actualmente se celebra la fiesta mayor el último domingo de agosto; acuden desde todo el Valle de Kuartango y pueblos de los alrededores a este santuario.



## RECORRIDO

**0 Km. / 0h. 0'** El lugar desde donde iniciaremos el recorrido de hoy será **Guillerna**. Partiremos por la pista que sale por la derecha y que va describiendo una curva descendiente hacia la izquierda. A los 300 metros tomaremos un desvío a la derecha para seguir por una ancha pista, como la que traíamos. Dejaremos en nuestra espalda el pueblo en un alto y continuaremos nuestro caminar hacia el sur. El camino es muy cómodo y bonito, se interna en un bosque de robles donde tendremos oportunidad de oír el canto de numerosas especies de aves. Un cruce se presentará frente a nosotros, en este punto giraremos bruscamente hacia la izquierda, dejando un acopio de troncos a nuestra derecha. Tras casi 1 Km. de pista, donde deberemos sortear varios grandes charcos y obviando los caminos que salen a ambos lados, habrá otra bifurcación, en la cual seguiremos a la izquierda.

**2,75 Km. / 0h. 45'** Un bonito puente de piedra nos permitirá cruzar el río Baias. El camino es muy agradable y está flanqueado por robles de considerable talla. Tomando a la derecha en el siguiente cruce empezaremos a ver nuestro próximo objetivo que es **Luquiano**. Accedemos al pueblo tomando a la izquierda en una nueva bifurcación. Atravesamos el pueblo de norte a sur, para salir por la pista herbosa que parte frente a la casa nº12. Nos alejaremos del pueblo por una pista que va ganando altura poco a poco. En algunos lugares el barro se hace más presente pero siempre tendremos lugares para sortearlo. Continuaremos por el camino principal, hasta llegar a una valla, la cual atravesaremos e iniciaremos un ascenso entre marojos (o tocornos como los llaman en esta zona). Continuaremos todo el rato por el camino más evidente, seguramente remarcado por rodadas de vehículos. Tras un breve descenso cruzaremos un arroyo y una alambrada y de nuevo cuesta arriba. Daremos un fuerte giro a la derecha para más adelante llegar a un cruce.

**6,25 Km. / 1h. 55'** Desecharemos el camino que por la izquierda baja a **Aperregui** y seguiremos por la derecha, se nos abren de nuevo dos opciones, una pista de piedra que sube por la izquierda o la pista herbosa que sale por la derecha, optaremos por esta última. Deberemos superar una cuesta fuerte y tras un tramo rocoso, bajaremos a una hondonada. Otra corta y exigente cuesta nos colocará en **Arnate**, una zona de campas que nos sorprenderá por su belleza. Continuaremos recto bajando poco a poco hacia la vaguada, el camino no está claro pero unas rodadas de vehículo nos servirán como guía. Tras un buen tramo por la campa, veremos como nos acercamos a un pinar, caminaremos por la pista que va paralela a la alambrada.

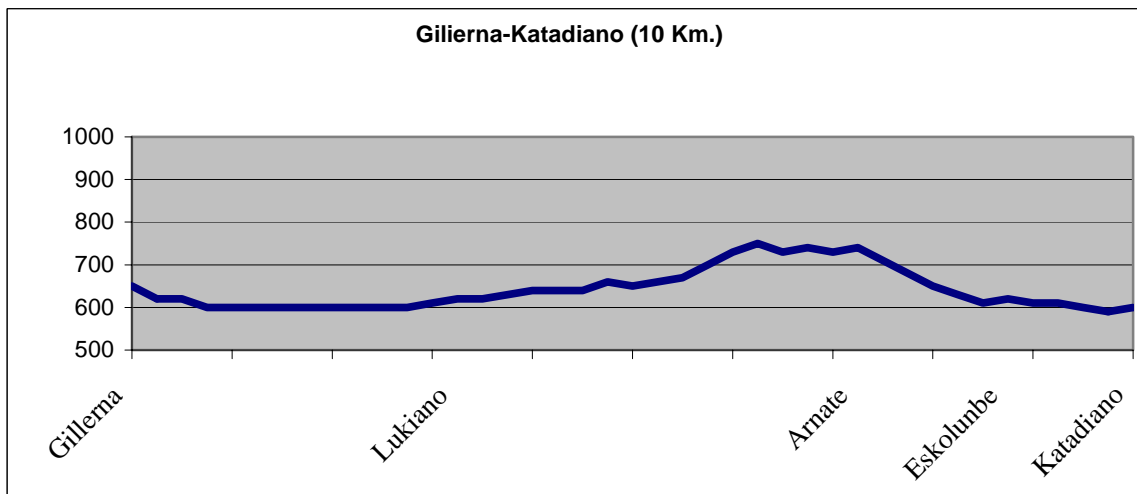
**7,75 Km. / 2 h. 30'** Tras una nueva cuesta, cruzaremos la valla que aparece por la izquierda y continuaremos. Este es un buen lugar para parar y disfrutar de las vistas que se nos ofrecen desde aquí. Más adelante, en el punto donde la pista gira fuertemente a la derecha, abandonaremos el camino para atravesar la alambrada de nuestra izquierda, aprovechando un poste tumbado. Continuaremos por el camino que se introduce en el bosque. Nos encontraremos con una pista la que cogeremos a la derecha. A los pocos metros un nuevo cruce, tras ver El Pozo de Endika a nuestra derecha continuaremos de frente para iniciar el descenso hacia la ermita de **Eskolunbe**.

**9,25 Km. / 2 h. 55'** Tras visitar **Eskolunbe** iniciamos el descenso por la pista de piedra junto al arroyo hasta llegar a

**10 Km. / 3h.10'** **Katadiano**. Katadiano es fin de etapa, pero también puede ser inicio de cortos paseos a los cercanos puentes de Marubay y San Juan y a los dólmenes de San Sebastián y Gurpide.

## Gilierna-Katadiano

Zuiatik Kuartangora Arnate mendilepotik



### Kokapena

Zuia eta Koartango bailarako herriak bi mendibidek lotuta daude. Batek Lukiano eta Anda lotzen ditu, Baias ibaiaren ertzeari darraiolarik, La Encontrada izeneko tokia eta baserria albo batean uzten. Bestea, orrialde honetan deskribatzen dugu, eta Arnate mendi lepora igotzen da, eta gero Eskolunbe saintutegira jaisten da. Badaiaiko Ganalto Gurutzeko magalaren parte da eta oso eremu basotsua, gorabeheratsua eta ezezaguna da.

### Zenbait altxor naturalak

**Baias ibaia** Araban izendatutako 27 LIC (Europako Komunitate mailako Toki Garrantzitsua) tokietako bat da. Ibai honek Arabako ibai ertzeko baso zatirik onena gorde du, oso bi goroldio espezie arrarorekin eta igarabaren bizitokia.

### Eskolunbeko saintutegia

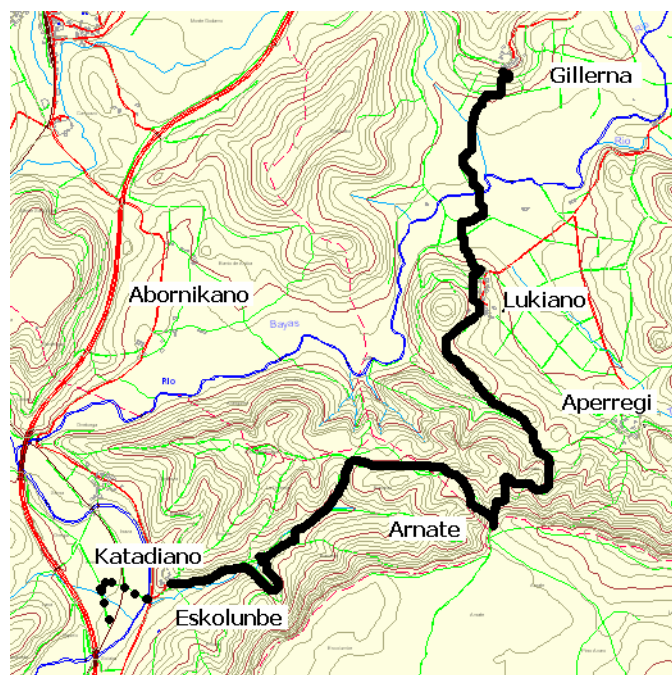
Eskolunbeko saintutegia Katadianoko barrutian dago, Badaia mendizerrako Iparmendebaldean, Huetotik Santa Marina baselizatik Arnate lepoa zeharkatuz honaino iristen den erdi aroko bidean. XIX menderarte bide zahar hau oso sarritan erabilia izan zen.

Eskolunbe "Matadero" izeneko bailararen magalean dago; inguru honetan hainbat behi eta zezen amiltzen ziren eta. XVIII. mendean "Escorumbe" izenarekin agertzen da, bai idazkietan bai herri ahozkeran. Historian atzera eginez "Axcurumbe" agertzen da.

Saintutegia XV. mendearen bukaeran eta XVI. aren hasieran eraiki zen. Elizako ganga 1541an bukatu zen. Dituen margo interesgarriak XVI mendeari dagozkie.

Eskolunbeko Ama Birjina soroetako babeslea da eta antzinaren antzinatik Kuartangoko bailarako biztanleek eskariak egiteko berarengana jo dute.

Gaur egun abuztuko azken igandean jai nagusia ospatzen da. Bailarako herri eta txoko guztietatik doaz saintutegira.



## IBILBIDEA

**0 Km. / 0h. 0'** **Gillerna** herritik hasiko gara gaurko ibilbidea. Eskuinetik ateratzen den pistatik utziko dugu herria. Pista honek bihurgune bat eskerretarantz deskribitzen du. *300 metrotara*, eskuinetik ateratzen den pista zabala hartu beharko dugu. Hherria gure bizkarrean utzi eta gero ibilaldia hegoalderantz jarraituko dugu. Bidea oso eroso eta polita da eremu honetan, harizti batean sartzen da, non hainbat hegaztien kanta entzuteko aukera izango dugun. Gure aurrean bidegurutze bat agertuko da, puntu honetan gogor jo beharko dugu ezkerretarantz, enbor multzo bat eskuinean utziz. Ia kilometro bat egingo dugu pista honetatik, non putzu handi batzuk gainditu behar baitugu. Bi alboetatik ateratzen diren bideak saihestu behar dugu, beste bidegurutze batean ezkerretara jotzeko.

**2,75 Km. / 0h. 45'** Harrizko zubi polit batek **Baias** ibaia gurutzatzen utziko gaitu. Bidea oso atsegina da eta neurri handiko haritzak agertzen hasiko dira. Hurrengo bidartean eskuinean hartuz gure hurrengo helburua ikusten hasiko gara, **Lukiano** herria hain zuzen ere. Herrian barneratuko gara hurrengo gurutzean ezkerretara hartzen. Lukiano zeharkatuko dugu iparraldetik hegoaldera. *12 zenbakidun* etxearen aurretik ateratzen den belar pistatik aterako gara. Herritik aldenduko gara oso leunki gora joaten den pista batetik. Leku batzuetan lokatza nabariagoa egiten da baina beti leku bat gainditzeko aurki dezakegu. Bide nagusitik jarraituz, hesi batera ailegatuko gara, zein gainditu eta gero ametzen artean igoera bat ekin beharko diogun. Beti, nabariagoa den bidetik jarraitu beharko dugu, ziur aski autoen gurtarrastoz markatuta. Jaitsiera motz baten ondoren, erreka eta alanbre hesia zeharkatuko dugu eta berriro aldapa gora. Gogor jo beharko dugu eskumatara, aurreraxeago bidegurutze batera ailegatzeko.

**6,25 Km. / 1h. 55'** **Aperregira** eskuinetik doan bidea baztertu eta gero eskuinetik bi aukera aurkituko ditugu, ezkerretik gora doan harrizko bidea da lehenengoa eta honen eskuinetik agertzen den belar pista da bestea. Guk bigarren hau aukeratuko dugu. Aldapa gogor samar bat igo eta gero sakonune batera jaitsiko gara. Beste aldapa motz baina zorrotz batek **Arnate** lekuan kokatuko gaitu, bere edertasunak harrিতuta utziko gaituen leku bat da. Zuzen jaisten segituko dugu pixkanaka-pixkanaka ibarbidera hurbiltzen. Bidea ez dago oso argi, baina autoen gurtarraztoak erreferentzi modua hartuz ez dago galtzerik. Zati on bat landeetatik egin eta gero, pinudi batera hurbilduko gara, alanbradaren ondotik doan pistatik ibili beharko dugu.

**7,75 Km. / 2 h. 30'** Beste aldapa bat gainditu eta gero, ezkerretatik hesi bat gurutzatu beharko dugu. Hemendik ikusten den paisaiaz gozatzeko leku aparta da. Aurrerago gure pista eskuinetara gogor jotzen duen lekuan, abandonatuko dugu, ezkerretan dagoen alanbradaren beste aldera pasatzeko. Hesia zeharkatzeko poste bat erorita dagoela aprobeztatuko dugu. Basoan sartzen den bidetik jarraituz, bidarte berri batekin egingo dugu topo. Eskumtaara jarraitu eta gero "*Endika putzura*" helduko gara. Hemen zuzen ibiltzen jaitsiera luze samar hasiko gara **Eskolunbe** baselizara heltzeko.

**9,25 Km. / 2 h. 55'** Eskolunbe ikusi eta gero errekatren albotik behera egiten duen pistatik jeisten hasiko gara.

**10 Km. / 3h.10'** **Katadianora** iritsiko gara. Katadiano ibilbidearen helmuga baina paseotxo motzen baten hasiera ere izan daiteke. Oso gertu Marubai eta San Juan zubiak ditugu eta nahiko hurbil Gurgide eta San Sebastian trikuharriak ditugu ere bai.