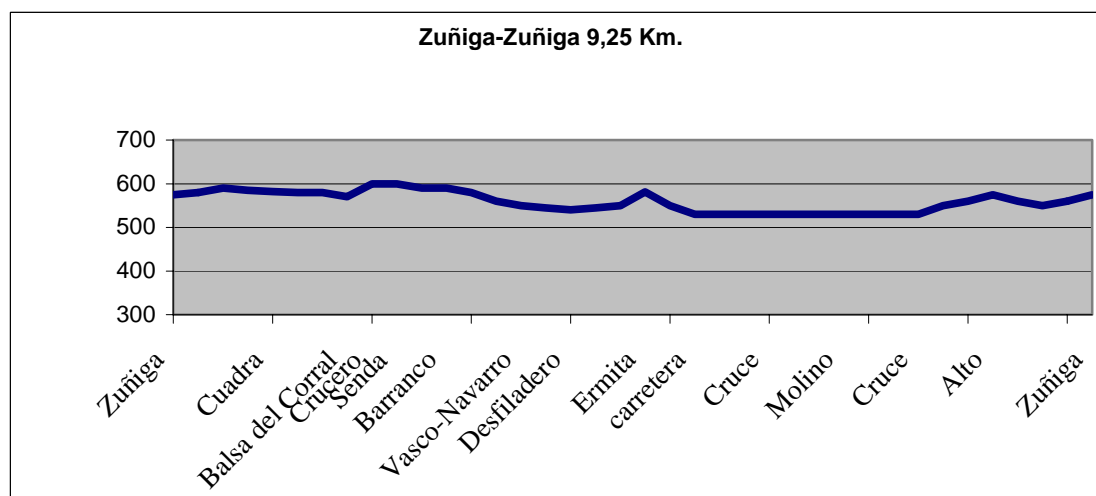


Zúñiga-Zúñiga

Barrancos y cuevas del Ega. Sendero Local 181- A

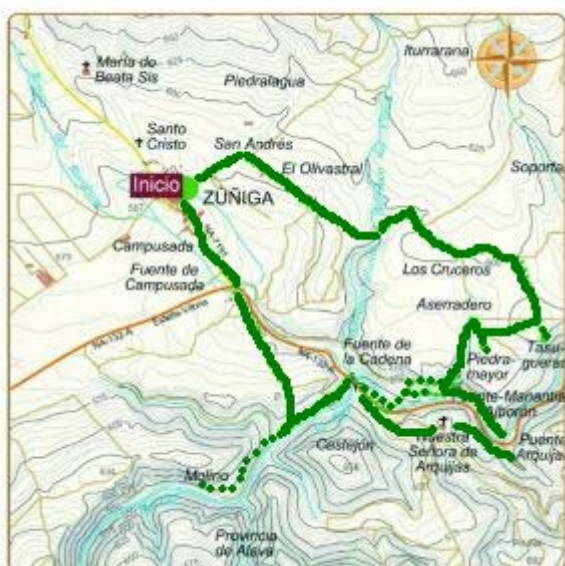


Localización

Este recorrido transcurre por la comarca de Tierra Estella, en concreto por tierras de del municipio navarro de Zúñiga. Con los distintos nombres de Estunega (en euskera significa Estune, estrecho, y Ega, el nombre del río), Buztunica, Estuniga, Stunica, Estúñiga, Stúñiga, formó parte hasta 1200 de la tierra de Campezo. Zúñiga se halla al pie de los barrancos de la sierra de Lokiz que cierran a este pueblo y al vecino valle de Lana por el Norte. Al sur, el Ega y los montes de Costalera limitan sus tierras. Zúñiga marca el inicio del desfiladero de Arquijas, que marca el límite de la amplia vega de Kanpezu.

Reserva Natural Barranco de Lasia

Tiene 70 Ha. de extensión y está situada en las laderas del desfiladero que forma el río Ega, con vegetación de carrascal y durillo, labiérnagos, madroño, boj, aligustre, carrasquilla, coscoja, jazmín y coronilla. Podemos encontrar garduñas, gato monteses y jinetas en el bosque, y nutrias en el sistema fluvial.



Singularidades

- **Las Tasugueras:** Esta cueva presenta dos momentos de ocupación, siendo el más antiguo correspondiente al Epipaleolítico. Se hicieron excavaciones en 2005.
- **Piedramayor:** Cueva a la que se accede a través de unas escaleras excavadas en piedra.
- **Ermita de Arquijas:** Edificio gótico de la primera mitad del siglo XIII
- **Otros:** Molino, Fuente manantial de Alboron, restos de la muralla de Zúñiga, iglesia de Santa María, humilladero de Arquijas.

RECORRIDO

0 Km. / 0h. 0' Iniciamos el recorrido de hoy en el pueblo navarro de **Zuñiga**. Desde la plaza del ayuntamiento nos dirigiremos al panel informativo del SL- *NA 180-A*. Tras dejarlo a nuestra izquierda seguiremos calle abajo. Abandonaremos el pueblo por una pista de cemento que sube ligeramente. En un primer cruce veremos un poste indicativo balizado con las marcas propias de los SL (verde y blanco), las cuales deberemos seguir en el recorrido de hoy. Continuaremos recto, dejando otros caminos que salen a ambos lados. Atravesamos un paso canadiense, para encontrarnos con un nuevo cruce donde veremos una encina de gran tamaño. Obviamos el camino que surge a la derecha y mantenemos la dirección que traíamos.

1,20 Km. / 0h. 20' Continuaremos bordeando una plantación de pinos. Nos llamará la atención una balsa totalmente helada los días de frío. En poco tiempo introduciremos en uno de los barrancos de Zuñiga, concretamente en el **barranco del Corral**. Tras culminar una suave cuesta, llegaremos a una zona más despejada. De las diferentes opciones que se nos presentarán, tomaremos la segunda por la izquierda, la cual asciende suavemente junto a una valla. A nuestra izquierda podremos ver la *sierra de Lokiz*. Deberemos estar atentos porque en un momento dado, las marcas del SL nos indicaran que tenemos que dejar el camino por el que veníamos para introducirnos en el bosque por un sendero.

2,30 Km. / 0h. 40' El transito por esta zona se hace dificultoso, ya que las últimas nieves caídas han doblado las ramas hacia abajo. Un nuevo poste indicativo aparecerá frente a nosotros, la dirección que tomaremos será hacia la derecha para la cueva de "*Los Tasugos*" y a la izquierda para seguir la senda. Siguiendo por este estrecho sendero veremos un nuevo poste, en este caso continuaremos hacia "*Piedra Mayor*". Para acceder este hay que desviarse del camino unos metros para luego volver y seguir en la dirección que traíamos. Más adelante un tercer poste nos indicará hacia "*Valdaratxe*". Es una zona laberíntica donde los madroños, encinas, bojés, etc., se ven obligados por la nieve a tumbarse y cerrar nuestro paso. Siguiendo las indicaciones del SL, saldremos a la vía verde del **Vasco-Navarro**. En este punto tendremos 2 opciones;

4,30 Km. / 1h. 20' la primera consiste en girar a la izquierda, atravesar el viaducto y siguiendo las señales, subir hasta la ermita de Arquitas. Después de ver el paisaje y almorzar se puede bajar a la carretera, muy cerca del humilladero. Allí, se puede retomar de nuevo el SL.

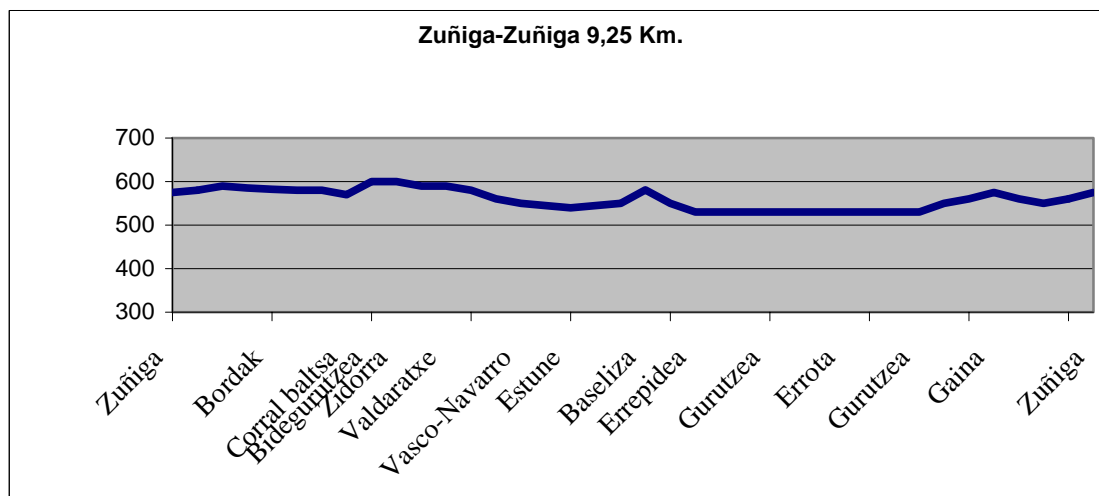
4,30 Km. / 1h. 20' La otra opción es tomar hacia la derecha y continuar por este unos 300 metros, momento en el cual una señal vertical nos marcará la nueva dirección a seguir, esto es, a la izquierda en busca del **río Ega**. Enseguida giraremos 90° a la izquierda para descender una cuesta y cruzar el Ega por un puente de hormigón. Ya en el otro lado accederemos a la carretera *Vitoria-Estella*.

5,90 Km./ 1h. 50' **5,00 Km/1h.35'** Transitaremos por ella unos 200 metros hacia la derecha para enseguida, después de un puente sobre el río, cruzar al otro lado y seguir las marcas. Desechando el camino que sube por la derecha, seguimos recto por el barranco de Lasia. Mas adelante, una señal nos obligará a dar un fuerte giro a la derecha para ir hacia Zúñiga. Si hay tiempo aprovecharemos la posibilidad de continuar por la orilla del río 400 metros y visitar el molino de Zúñiga, para luego desandar lo andado (en total 800 m.).

9,25 Km./ 2h. 40' **8,35 Km/2h.30'** Tras superar una cuesta considerable, emprendemos el descenso para, después de unos 300 metros de carretera, llegar a nuestro destino de hoy, **Zuñiga**.

Zuñiga-Zuñiga

Ega ibarreko arroilak eta leizeak. Tokiko zidorra NA 181- A



Ibilbidea

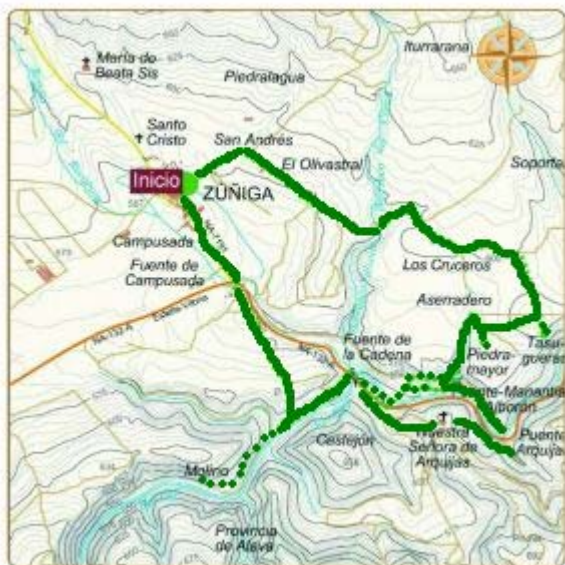
Ibilbideak Lizarraldeako Zuñiga udaleko lurrak zeharkatzen ditu. Zuñiga izena jatorrizko Estunega (Estune eta Ega), euskal izenaren eboluzioaren ondorioa da; tartean beste izen batzuk agertzen direlarik (Buztunica, Estuniga, Stunica, Estuñiga eta Stuñiga). 1.200. urtera arte Kanpezuko lurraldearen parte izan zen, gero Nafarrora pasatu zena. Ez da harritzekoa, Kanpezuko ibar zabalean ekialdeko mugan kokatuta baitago, Arkijas estunetik oso gertu. Iparraldean Lokiz mendizerra dauka eta haren oinaldean dagoen Lana bailararen atea da. Hegoaldean aldiz Ega ibaiak eta Kostalera mendiak mugatzen dute.

Lasia arroilaren Erreserba Naturala

70 hektareako zabalera dauka eta Ega ibaiaren estunearen maldetan dago. Landare aberastasun handia dago; artadia, gaukarra, gartxua, jasmína, gurbitza, ezpela, arbustua, artelatza, ... Basoan lepezuriak, basakatuak eta katajinetak aurkitu ahal ditugu eta ibai ekosisteman igaraba ere bai.

Berezitasunak

- **Las Tasugueras kobazuloa:** 2.005eko indusketek okupazio bi memento egon zirela argitu zuten; zaharrena Epipaleoliton.
- **Piedramayor:** Harkaitzetan zundatutako eskilaretatik iritsi daiteke.
- **Arkijaseko Andra Mariaren baseliza:** XIII. mendearen lehenengo erdialdeko eraikuntza gotikoa.
- **Besteak:** errota, Alboron iturria, Arkijaseko umiliategia, Zuñigako harresiaren aiurriak, Santa Maria eliza,...



IBILBIDEA

0 Km. / 0h. 0' **Zuñiga** herrian hasiko da gaurko ibilbidea, udaletxeko enparantzatik hain zuzen ere. SL *NA-180 A* ibilbidearen panelera hurbilduko gara, gaurko ibilaldia aztertzeko. Panela ezkerrean utzi eta gero jarraituko dugu beherantz. Oso leunki igotzen den porlanezko pista batetik aterako gara herritik. Lehenengo bidegurutzean SLaren markak (berde eta zuri) agertzen hasiko dira., zeintzuk jarraitu beharko ditugun ibilbide osoan. Bi aldeetara ateratzen diren bideak saihestuz jarraitzen da. Kanadiar pasu bat gainditu eta gero, beste bidegurutze batekin egingo dugu topo. Bide erdian dagoen arte handi bat eskuinean utzita, zuzen jarraituko dugu.

1,20 Km. / 0h. 20' Pinu landaketa baten ertzetik ibiliko gara. Gure eskuinean baltsa bat sarritan erabat izoztuta agertuko da. Berehala, Zuñigan dauden sakanaren bat sartzen hasiko gara, "**El Corral**" sakana hain zuzen ere. Aldapa leun bat gainditu eta gero, argiune batera helduko gara. Aukera batzuk agertuko dira gure aurrean, guk ezkerretik ateratzen den 2. hartuko dugu, hesi baten ondotik ibiltzeko. Gure ezkerrean, **Lokiz mendizerra** ikusteko aukera izango dugu. Adi egon beharko da, momento konkretu batean, eskumarantz egin beharko dugu eta, basoan sartzeko.

2,30 Km. / 0h. 40' Iragatzea eremu honetan neketsua izango da, azken elurteak direla eta adarrak beheratz okertu dira. Seinale berri bat gure aurrean agertuko da, hartuko dugun norabidea, eskumara izango da "**Los Tasugos**" kobazulorantz, eguraldia eta denboraren arabera aukera hau baztertu daitke. Kobazuloa ikusitakoan 200 metro atzera egin eta zidorraren beste norabidea jarraitu beharko dugu. Bidexka estu honetatik jarraituz, beste poste batekin egingo dugu topo, honako hau "**Piedra Mayor**" gobara eramango gaituena. Leku honetara heltzeko bidetik irten egin beharko dugu metro batzuk, berriro ibilbidera bueltatzeko genekarren norabidea mantenduz. Aurreraxeago, 3. seinale bat aurkituko dugu, "**Valdaratxe**" idazpuruarekin. Eremu hau, bihurtuz beteta dago, eta kurkuizak, arteak, ezpelak, etabar, elurraren pisuak behartuak gure bidea ixten dute. SLaren markak jarraituz gero, **Vasco-Navarrora** helduko gara. Leku honetan bi aukera izango ditugu, eta

4,30 Km. / 1h. 20' Bata, ezkerrean joatea eta seinaleak jarraituz **Arkijas baselizara** heltzea. Baseliza eta paisaia ikusi ondoren, handik errepidera jeitsi daiteke eta umiliategitik gertu SL hartu ahal da berriro.

4,30 Km. / 1h. 20' Bestea, eskumatik jarraituz 300 metro, non poste bat norabide berri bat markatuko gaituen, hau da ezkerretara, **Ega** ibaiarantz Berehala 90ºko bira eman beharko dugu ezkerrean, aldapa bat jaisteko eta ibaiaren beste aldera heltzeko hormigoizko zubi batetik. Behin beste aldean iragandakoan, **Gasteiz-Lizarra** errepidera aterako gara.

5,90 Km./ 1h. 50' **5,00 Km/1h.35'** Kontu handiz errepidetik ibili beharko dugu 200 metro, eta Egaren gaineratik dagoen zubia gainditu eta gero beste aldera pasatu eta markak jarraitu. **Lasia arroilan** gaude. Eskuinetik igotzen den bidea saihestu eta gero, genekarren norabidea mantenduko dugu. Aurrerago, seinale baten aginduak jarraituz, biraketa gogorra eman beharko dugu eskuinerantz, Zuñigara joateko. Denbora izanez gero 400 metro jarraitu ahal dugu **Zuñigako errota** ikusteko aukera izateko.

9,25 Km./ 2h. 40' **8,35 Km/2h.30'** Kontuan hartzeko aldapa gainditu eta gero, jeitsierari ekingo diogu. Gure helmugara heltzeko bakarrik errepidetik 300 metro egin beharko ditugu, **Zuñiga** herrira heltzeko.