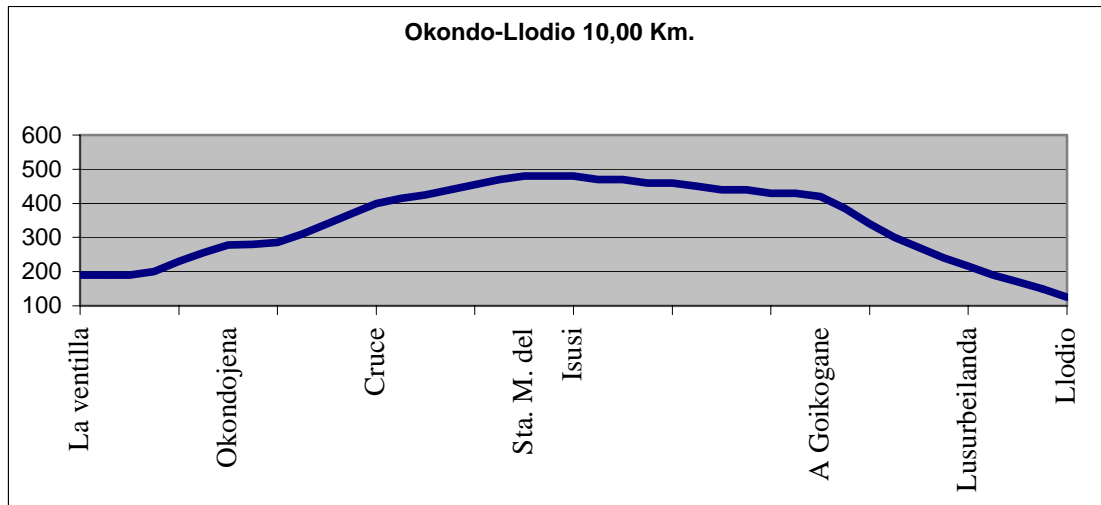


Okondo-Llodio

Por los caminos de la romería de Santa Lucía



Localización

Okondo en sus 30 kilómetros cuadrados de extensión tiene seis barrios: Irabien, Villachica, San Román, Ugalde, Jandiola y Zudibiarte, y además otro núcleo sin esa categoría; Okondojena. Este recorrido atraviesa 3 de estos núcleos hasta introducirse en territorio de Llodio. Por su parte Llodio se encuentra dividido en siete barrios: Ugarte, Gardea, Areta, Lateorro, Larrazabal-Landaluze, Larraño y la zona centro. Este recorrido atraviesa el núcleo de Isusi (barrio de Ugarte) y rodeando el barranco de Inarrondo finaliza en el centro de Llodio. Este recorrido se cruza con los caminos de ascenso de los montes Kamaraka y Goikogane.

Algunas joyas naturales

Sobre las calizas que afloran bajo Kamaraka se observan unos bonitos bosquetes de encina con un sotobosque muy diverso, con plantas como la termófila zarzaparrilla. Las laderas de valle y el barranco Inarrondo estuvieron cubiertos por hermosos bosques de castaños y robles, de los que hoy quedan ejemplares sueltos, aunque algunos son espectaculares.

Lugares de interés

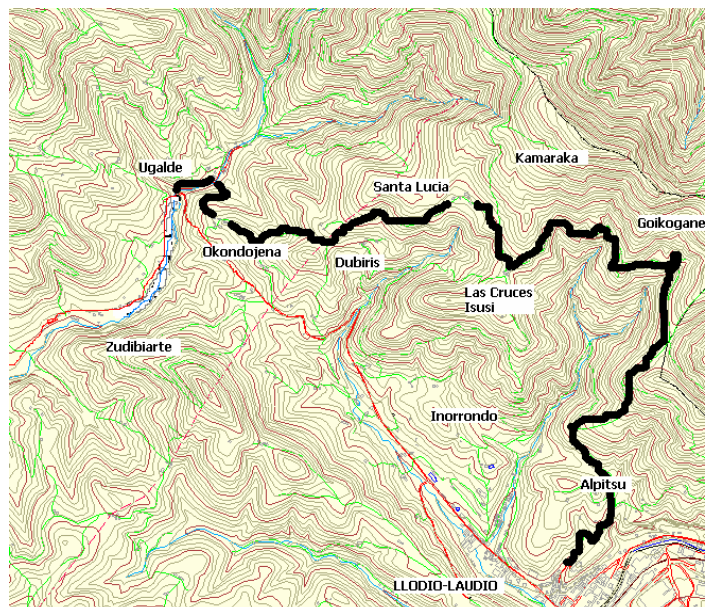
Santa María del Yermo: Se localiza en la ladera del monte Kamaraka, en un promontorio rocoso llamado Torrontegieta. Popularmente se le conoce como "Santa Lucía", por la devoción a la santa titular de una ermita anexa al santuario. Esta es una construcción del siglo XV en un estilo gótico vascongado avanzado. Destaca su pórtico y las tallas y pinturas de su retablo. La torre campanario recuerda a los campaniles italianos.

La romería se celebra el segundo día de Pascua de Pentecostés o siete semanas después de Resurrección.

Parque de Lamuza

Destaca por la gran riqueza y variedad de árboles con que

cuenta, entre los que se pueden reseñar los cedros, cipreses, araucarias, tilos, magnolias, abetos, etc., que constituían los antiguos jardines de la finca del Marqués de Urquijo.



RECORRIDO

0 Km. / 0h. 0' Iniciaremos el recorrido en el barrio de **Zudibiarte**, en La Ventilla, lugar amplio para parar el autobús. Se trata de la zona más cercana al barrio **Ugalde**. Desde este punto se debe cruzar la carretera y ya empezaremos a caminar por la estrecha carretera asfaltada. Sobrepasando una caseta y una vez cruzado el río por el puente, escasos 500 metros nos separan de **Ugalde**. Frente a la iglesia y el palacio indiano, entre dos caseríos, surge una pista de hormigón a la derecha, la cual deberemos tomar en claro rumbo ascendente.

1,5 Km. / 0h. 30' Llegamos al barrio **Okondojena/ Okondogoiena**. Destaca en el barrio la **ermita de San Román**, soberbio edificio para ser denominado ermita. Continuamos el recorrido en ascenso pasando junto al cementerio, (dejándolo a nuestra derecha). El camino es una pista con suelo de hormigón que conduce a varios caseríos. Sobrepasado el segundo de ellos, cuando nos internamos en el pinar, veremos una senda que desciende al barrio **Dubiriz**, la dejaremos de lado. Finalmente llegaremos a un cruce de caminos, donde destaca un roble seco.

3 Km. / 1h. 0' En este cruce tomaremos la opción menos clara de las tres que se nos ofrecen. Se trata de una pista entre el pinar que sale a nuestra derecha y que marca un ligero ascenso. El pino domina a nuestro alrededor pero ocasionalmente aparecen, robles, encinas, madroños,... En algunos tramos la senda está empedrada, y es que esta fue una ruta muy utilizada para ir a **Santa María del Yermo**.

4,5 Km. / 1h. 30' Tras abrir una cerca de hierro, llegamos a **Santa María del Yermo**. Se puede ver la benta, y el conjunto de la **ermita de Santa Lucía** y la iglesia de Santa María con su campanil exerto. Desde este lugar se puede ascender a las cimas de **Kamaraka, Gallarraga, Ganekogorta** y si se quiere, continuar hasta el Pagasarri, en el mismo Bilbao.... Tomando el camino asfaltado llegaremos enseguida al **humilladero de San Antonio** y Santa Apolonia. El camino continúa hasta un grupo de varios caseríos, el barrio de **Isusi**, donde en su parte alta hay un calvario de tres cruces y robledal.

5,00 Km. / 1h. 40' En las cruces tomamos la pista forestal de la izquierda, en la que además de los pinos de repoblación se dejan ver por momentos las encinas, un rodal de fresnos, y castaños dispersos. La pista rodea al barranco **Inarrondo** y no ofrece posibilidades de pérdida. Tras rebasar el abrevadero y los castaños llegamos a un cruce.

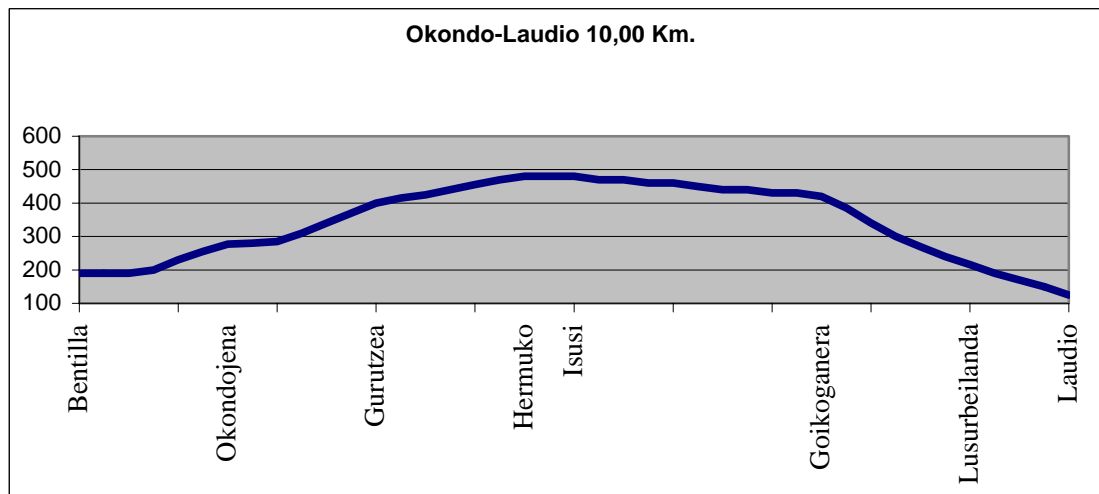
7,25 Km. / 2h. 15' En este cruce, uno de los caminos asciende a **Goikogane** (698 m.), otro desciende a **Santa Ana (Areta)**, y el tercero, el de la derecha, la dirección más evidente hacia Llodio, será el que debemos coger. Esta pista empieza a descender. Más adelante, también rechazaremos un camino a nuestra izquierda, que asciende al **monte Alpitxu**.

9 Km. / 2h. 45' Tras este cruce, el camino incrementa su pendiente de descenso. Deberemos atravesar un magnífico robledal, para finalmente salir al caserío **Lusurbeilanda**. En este punto el camino se presenta asfaltado. Y continúa descendiendo hasta las primeras casas de Llodio, junto a la **ikastola**, para llegar a los **jardines de Lamuza**,

10 Km. / 3 h. 00' casi en el centro de **Llodio**.

Okondo-Laudio

Santa Luziako erromeriarako bideetatik



Kokapena

Okondok, 30 kilometro koadroko zabaleran, sei auzo ditu: Irabien, Villachica, San Román, Ugalde, Jandiola eta Zudibiarte, eta maila hori ez daukan beste gune bat ere dago; Okondojena. Ibilbideak hiru gune zeharkatzen ditu eta Laudioko lurretan sartzen da. Bestaldetik, Laudio zazpi auzok osatzen dute: Ugarte, Gardea, Areta, Lateorro, Larrazabal-Landaluze, Larraño eta Erdialdea. Ibilbideak Isusi gunea (Ugarte auzoan) zeharkatu eta Inarrondo arroilaren inguruan bira eginez Laudioko erdialdean bukatzen da. Ibilbideak Kamaraka eta Goikogane mendietarako iguera pistekin gurutzatu egiten da.

Zenbait altxor natural

Kamaraka mendia azpian agertzen diren kareharrietan artadi txiki politak ikus daitezke; landaretza anitza dutenak, haien artean arkasatsa landare berozalea. Inarrondo bailararen maldetan harizti ederrak eta gaztainadi zabalak egon ziren. Gaur egun ale bakanak geratzen dira, gutxi baina ikusgarriak.

Toki interesgarriak

Hermuko Andra Mari.

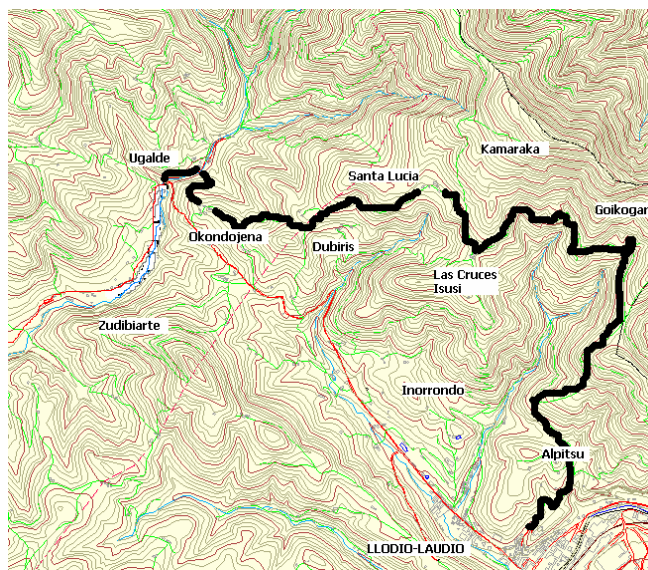
Kamaraka mendiko Torrontegieta izeneko aitzan kokatuta dago. "Santa Luzia" izenarekin ezagunagoa da, ondoan dagoen baselizaren titularrarekiko debozioa beti handiagoa izan delako. XV. mendeko eraikina da, euskal gotiko aurreratua estilokoa. Ataria eta erretauloko margoak aipagarriak dira. Ezkilen hormak kanpandorre italiarren antza du.

Erromeria, Mendekoste Pazkoaren bigarren egunean edo Birpizkunde egunaren ondorengo zazpigarren astean ospatzen da.

Lamuza parkea

Parke honetan nabarmenena da zuhaitzen aberastasuna eta aniztasuna. Zuhaitzen artean

aipatu ahal ditugu zedroak, araukariak, ezkiak, magnoliak, izeiak, etabar. Lorategi hau garai batean Urkijo Markesen jabegoaren zatia zen.



IBILBIDEA

0 Km. / 0h. 0' Ibilbidea **Zudibiarte** auzoan hasiko da, **La Ventilla** izeneko tabernaren aparkalekuan hain zuzen ere. La Ventillatik errepidea zeharkatu behar dugu eta asfaltatuta dagoen errepide estua jarritzea dugu. Etxola bat gaindituta eta zubia zeharkatuta 500 metro daude **Ugalde** auzoraino. Eliza eta jauregi indianoaren aurrean, bi baserriren artean, eskumatara agertuko zaigun porlanezko pista gorako norabidean jarraitu behar dugu.

1,5 Km. / 0h. 30' **Okondojena/ Okondogoiena** auzora ailegatuko gara. Auzo honetan **San Roman** basiliza nabarmentzen da, basiliza izena izateagatik handia eta dotorea da. Hilerriaren ondotik, gure eskumatara utziz, gora jarraituko dugu. Baserri batzuetara doan porlanezko bidea dugu hau. Baserri hauetako bigarrena gaindituz, pinudian sartuko gara eta **Dubiriz** auzora jaisten den zidorra ikusiko dugu, baina guk gorako norabidea mantenduko dugu. Azkenik bidegurutze batera iritsiko gara, albo batean haritz lehor bat dagoelarik.

3 Km. / 1h. 0' Bidegurutze honetan irekitzen zaizkigun hiru aukeretatik izkutuena hartu beharko dugu. Pinudian, gure eskumatara leunki gora hasten den pista bat da. Pinua da nagusi gure inguruan, baina tarteka haritzak, arteak eta gurbitzak agertzen dira. Zati batzuetan bidea harriztatuta dago; izan ere **Hermuko Andra Mari** elizara joateko oso bide erabilia izan zen.

4,5 Km. / 1h. 30' Burdinezko atea ireki ondoren **Hermuko Andra Marira** iritsiko gara. **Benta** zaharra, **Santa Luzia** basiliza, **Hermuko** eliza eta bananduta dagoen **kanpain-horma** ikus daitezke. Toki honetatik **Kamaraka, Gallarraga eta Ganekogorta** gailurretara igo daiteke, eta bidea jarraitu nahi izanez gero Bilbon bertan dagoen **Pagasarri** mendiraino ere bai. Bide asfaltatuta hartuz gero **San Antonio eta Santa Apolonia** umiliategira iritsiko gara. Bideak baserri multzo bateraino jarraitzen du, **Isusi auzoraino**, non goian hiru gurutzetako kalbarioa dagoen.

5,00 Km. / 1h. 40' Gurutzeetan ezkerretako baso pista hartuko dugu. Birlandatutako pinuak izango ditugu alboan denbora gehiena, baina arteak, lizar multzo bat eta gaztainondo sakabanatuak ikusiko ditugu. Pistak **Inarrondo** arroila inguratzen du eta ez dago galtzeko aukerarik. Ur aska eta gaztainadi txiki bat atzean utzi eta gero gurutze berri batera ailegatuko gara.

7,25 Km. / 2h. 15' Gurutze honetan bide bat **Goikogane** (698 m.) mendira doa, bestea **Santa Anara (Areta)** jesiten da, eta hirugarrena, eskumakoa, Laudiorantzako norabide argiena, hartu beharko dugu. Pistak berehala bortizki behera egiten du. Aurrerago gure ezkerretera dagoen beste bide bat ere agertuko da, Alpitxu mendira doana, eta hau ere baztertuko dugu.

9 Km. / 2h. 45' Bidegurutze honen ondoren bidea are beheerako aldapatsuago bihurtzen da. Harizti ederra zeharkatu eta gero **Lusurbeilanda** baserrira ailegatuko gara. Hemendik aurrera asfaltoa topatuko dugu, eta behera jarraituko dugu Laudioko lehendabiziko etxeak eta ikastolaraino. Berehala **Lamuza lorategietara** iritsiko gara,

10 Km. / 3 h. 00' ia-ia Laudioko erdiardean.