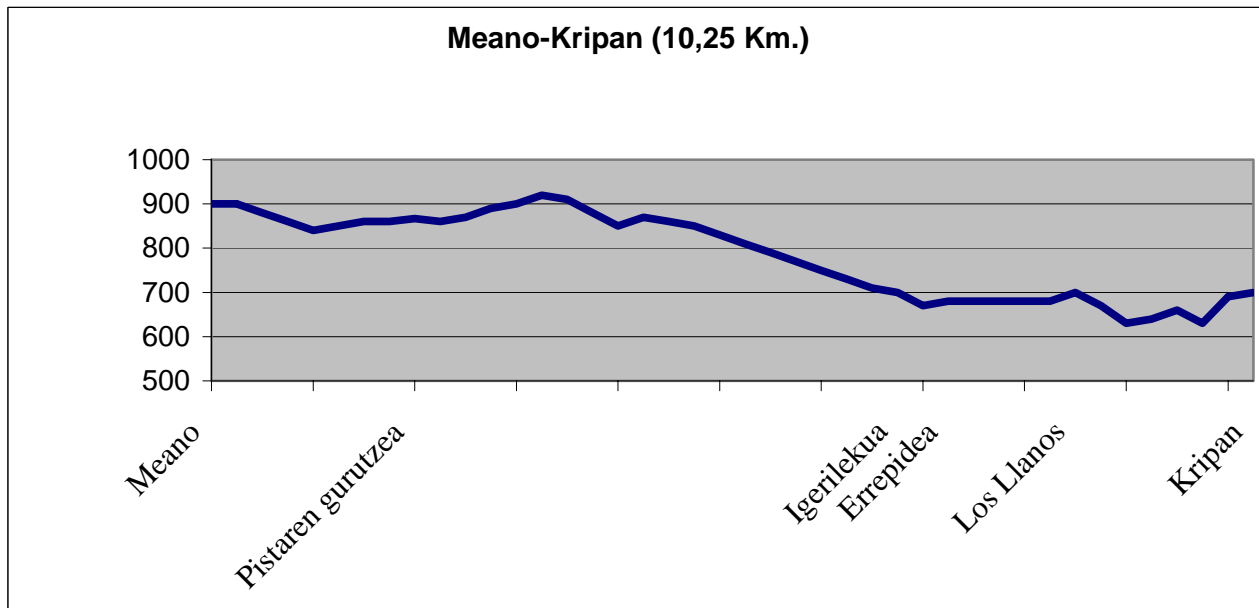


## Meano-Kripan

PR-A-85 Mendi Ataken Itzulia eta SL-A-90 Iturburuaren Zidorra



### Kokapena

Hegoaldera joango gara, Nafarroako eta Arabako lurak lotzeko, Kantabria mendizerraren ondotik doan ibilbide batetik zehar. Peña Alta (1.249 m.), Las Dos Hermanas (1.198 m.), Buena Vista (1.214 m.) menditorrotak bidean lagun izango ditugu. Arabako Errioxako bistak, basoen koloretasuna, eta zerrako hormak izango dira irteera honetako ikuskizun erakargarrienak.

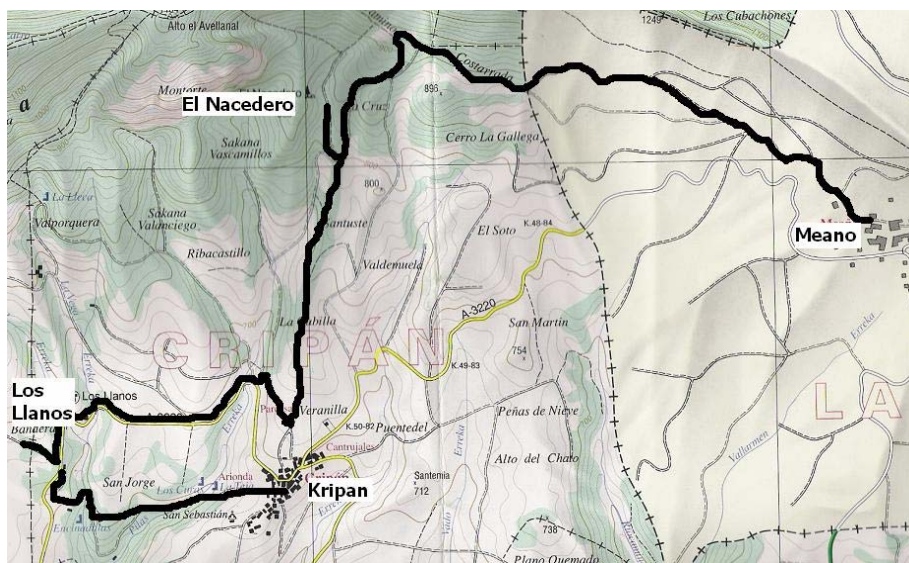
### Toki interesgarriak

- **Los Llanos trikuharria:** Kripanen ondoan kokatua, hilobia mila urtez jarraigabe erabilia izan da. Lehenengoz 3.240 K.a.tik, gorpuen ondoan utzi zituzten silexko piezak -gezien puntak batez ere-, haizkora leunduak, lepoko harriak, harrizko kristalak eta idolo-espatala bereziak aurkitu dira.

- **Galtzada erromatarra:** Oso ondo kontserbatuta, zerraren magaletik iturburuaren ingurura eramango gaitu, Iturburu oso leku bitxia eta zoragarria delarik ere.

baso mistoa oso formakuntza berezia da, non oso espezie ezberdinak harriztar eroriek uzten dituzten tokiez baliatzen diren.

- **Pagadiak, erkameztiak, sastrakadi mediterranearra eta haitzpeko baso mistoak** ibilbidean ikusiko dugun landaretza nagusia osatzen dute. Pagadiak mediterraneoko lainoen ura harrapatzen du eta horri ezker lur harritsu eta pobreak bizirauten du. Erkameztia hegoalderantz begira agertzen da, eurria sarriagoa den lur sakonagoetan. Haitzen azpiko



## IBILBIDEA

**0 Km. / 0h. 0'** **Meanoko** plazatik okindegi ezaguna dagoen plazatik hain zuzen, herriaren goiko alderantz irtengo gara, Santa Maria eliza ezkerretan utzita. Porlanezko kale aldapatsu batetik igotzen hasiko gara hilerrira iritsi arte. Han, porlana desagertu, gas zisterna ikusi eta lehendabiziko bidegurutzea topatuko dugu. Zisternatik 20 metro aurrerago ezkerretara nekazaritza ustiategirantz doan bidea utziko dugu. Bidea ezpelak, arteak eta erkametzak tartekaturik osatzen duten xenda koloretsua da. 20 metro aurrerago bidea berriz ere banatzen da eta oraingoan ezkerretako adarra hartuko dugu, beherantz (**Costarrada bidea**, bere eserlekuak eta guzti gure eskubitara utziz). Uraskaren albotik pasatuko gara eta pistatik beherantz jarraituko dugu. Toki honetan taiu eskergako erkametz zaharrak agertuko zaizkigu.

**0,8 Km. / 0 h. 10'** Pista erdibitzen da eta guk eskubitik jarraitu behar dugu, altuera mantentzen duen pistatik. Lehengo hiru zuhatz-zuhaikek mugatzen duten bide polita da, Peña Alta mendia batzuetan ikusgai uzten duena. Bide adar berri bat agertuko zaigu eskubitara eta hartuko dugu; lur belartsua du eta albitz adarduna belarra, Errioxan oso arrunta, gailentzen da erdian. Alboetan aldiz, ezkaia da nagusia.

**1,4 Km. / 0 h. 20'** Berriro **Costarrada** bidearekin bat egingo dugu. Zuzen jarraitu behar dugu, oraingoan arte eta erkametz gain beste zuhaixka batek lagundurik; erratz txilarra (*Erica scoparia*) lur areetsu eta buztintsuetan ondo hazten dena.

**2,5 Km. / 0 h. 35'** Ur biltegia ikusten den bidegurutzera iritsiko gara. 20 metro behera egingo dugu eta eskubitako pista hartuko dugu, norabide berdina mantenduz metro batzuk beherago doana. Pista honek soro baten ertzetik segitzen du, non lehengo zuhaxka-hesia arte gazte adargabetu bihurtu den.

**3,4 Km. / 0 h. 45'** Legar harrobira iritsiko gara, non berriro ere Arabar Errioxako begibista ederrez gozatu ahal izango dugun eta non Los Husos kobazuloaren kokapena asmatu ahal dugun. Beherantz jarraituko dugu erkametz batek seinalatzen duen bidegurutzeraino. Eskubitara jarraituko dugu eta lehengo galtzada erromatar zahar baten zati ikusgarriak zapalduko ditugu. Errepidera iritsiko gara eta eskubitarantz desbideratuko gara **Nacedero edo Iturburura** iritsi arte.

**4,5 Km. / 1 h. 15'** Berriro errepidetik jeitsiko gara **SL-A-90 Iturburuko zidorra** markatzen duten seinaleak hartu arte. Argindar posteen paraleloan doan bide nahasi hau jarraituko dugu. Igerilekura iristean norabidea aldatuko dugu.

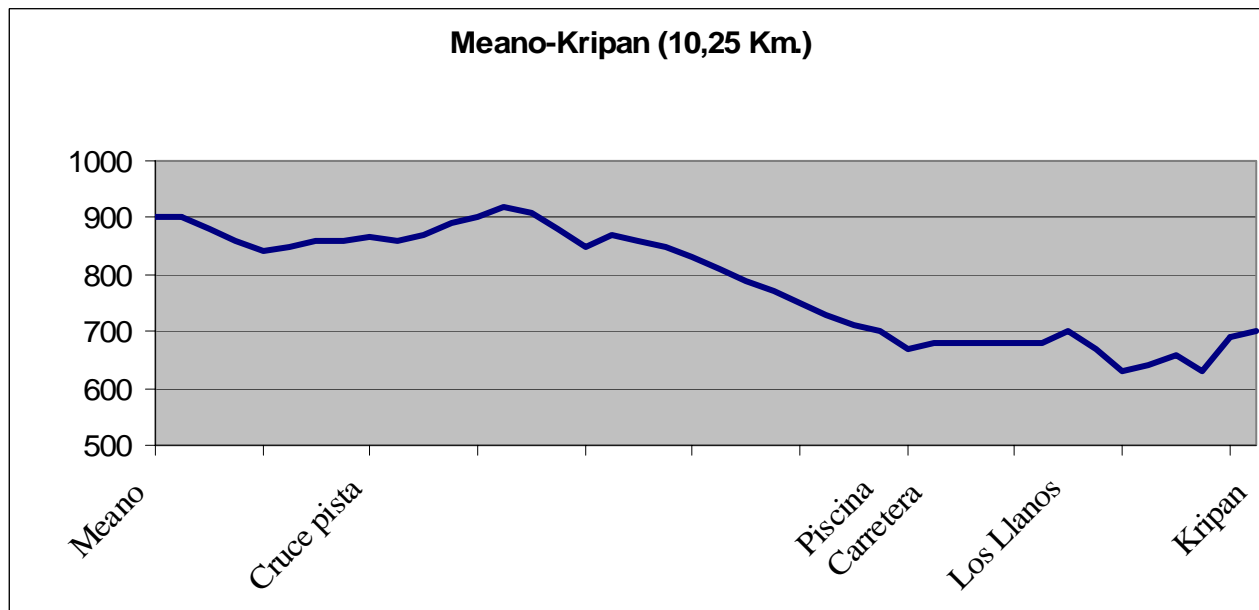
**6,5 Km. / 1 h. 35'** Igerilekuan ezkerretara egingo dugu, alanbrada hesiaren ertzetik eta egoera txarrean dagoen harriztarrezko bidetik jaitsiko gara todounozko pista zabaleraino. Toki honetan **PR-A-85, Mendi ataken Itzuliaren** bidea hartuko dugu. Errepidera irtengo gara, eta eskubitarantz, Kripandik urruntzen den zentzuarekin kilometro bat ibili beharko dugu. Laster **Los Llanos trikuharriraino** iritsiko gara.

**8,5 Km. / 2 h. 05'** Trikuharri ezezagun hau ikusi ondoren errepidea gurutzatuko dugu eta sasibide batetik, hegoalderantz desbideratzen goazela, errekaraino iritsiko gara. Erreka gurutzatu eta **Los Casales** tokirantz igotzen hasiko gara. Lurrean hondoratuta dago bidea, laiotz eta freskoa. Gora iristean arteek edi janda dituzten etxe zahar hauen hormek harrituko gaituzte. Bukaera gertu dugu. Bakarrik pistara jeistea dugu eta han ezkerretarantz, Kripanerantz, hartzeko. Terrazetan agertzen diren baratz paisaia ederra da, Pilas errekaen ertzean.

**10,25 Km. / 2 h. 40'** **Kripanera** iritsiko gara.

## Meano-Kripan

PR-A-85 Vuelta a los Puertos y SL-A-90 Sendero del Nacedero



### Localización

Nos desplazaremos hacia el Sur, para unir tierras navarras y alavesas, mediante un recorrido que transcurre en su mayor parte, paralelo a la Sierra de Cantabria. Siendo las cimas de Peña Alta (1.249 m.), Las Dos Hermanas (1.198 m.), Buena Vista (1.214 m.) las que nos acompañen desde las alturas. Las vistas sobre Rioja Alavesa, el colorido de los bosques y los paredones de la sierra, serán los grandes atractivos del itinerario.

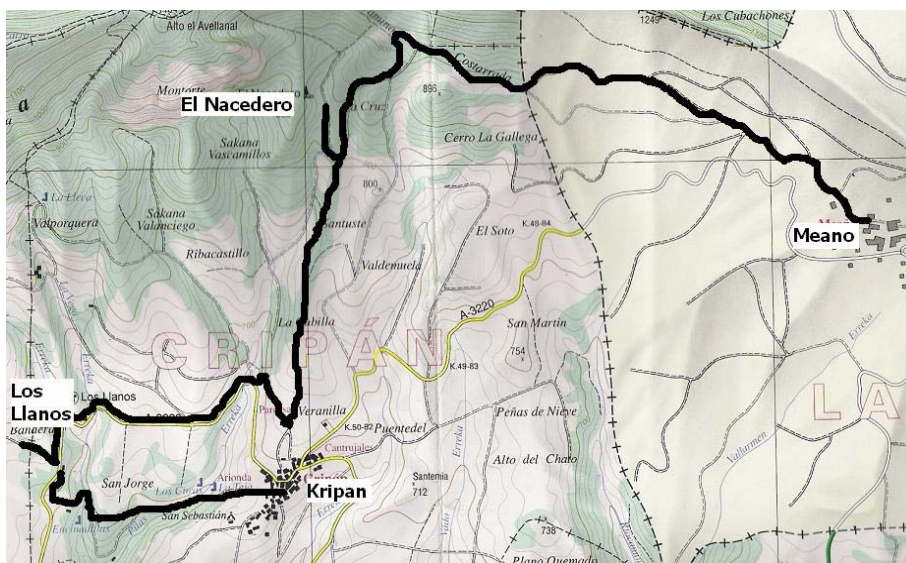
### Puntos de interés.

- **Dolmen Los Llanos:** Cercano a Cripan, este panteón se usó a lo largo de mil años de forma discontinua. Primero en torno al 3.240 a.C. se depositaron junto a los cadáveres piezas de sílex, sobre todo puntas de flecha, hachas pulimentadas, cuentas de collar, cristales de roca y los característicos "ídolos-espátula.

- **Calzada Romana:** En buen estado de conservación, nos llevará desde la base de la sierra hasta cerca del nacedero, otro lugar de indudable interés.

- **Los hayedos, el matorral mediterráneo, el quejigal y el bosque de pie de cantil** son los tipos de vegetación dominante que veremos en el recorrido. El hayedo absorbe las nieblas de la sierra y gracias a ello sobrevive en el rocoso y pobre suelo de las zonas altas. El quejigal aparece orientado al sur en zonas

donde el suelo es más profundo y caen más precipitaciones. El bosque de pie de cantil es una curiosa formación donde muy diferentes árboles se aprovechan de los huecos generados por los desprendimientos rocosos.



## RECORRIDO

**0 Km. / 0h. 0'** Partiendo de la plaza de **Meano**, donde se encuentra la panadería nos dirigimos hacia la parte alta del pueblo, dejando la iglesia de Santa María a la izquierda. Ascenderemos por una empinada calle con el suelo de hormigón hasta llegar al cementerio, donde desaparece el hormigón. Pasados 20 metros desde el cementerio y el depósito de gas dejaremos a la izquierda el camino hacia la granja. El camino está flanqueado por encinas y quejigos con boj que alternan sus colores. 20 metros más adelante el camino se vuelve a dividir. Cogemos esta vez el camino que desciende hacia la izquierda (dejando **el camino de la Costarrada**, con sus bancos a nuestra derecha). Pasaremos junto al abrevadero y seguiremos descendiendo por la pista. En este lugar aparecen dos impresionantes quejigos añejos de porte ejemplar.

**0,8 Km. / 0 h. 10'** La pista se divide en dos, y nosotros seguiremos por la de la derecha, que mantiene su altura. Se trata de un bonito camino del trío de árboles ya citado, que a veces nos deja ver Peña Alta. En una nueva bifurcación, deberemos coger la pista herbosa de la derecha. El suelo esta tapizado por el lastón ramoso, típica hierba riojana, con bandas de tomillo a ambos lados.

**1,4 Km. / 0 h. 20'** Nos juntamos de nuevo con el **Camino de la Costarrada** y seguiremos de frente, esta vez acompañados además de por encina y quejigo, por un arbusto se suelos más arcillosos y ácidos; el brezo de escobas (*Erica scoparia*).

**2,5 Km. / 0 h. 35'** Llegaremos a un cruce de caminos donde se ve un depósito. Descenderemos 20 metros y tomaremos la pista de derecha, que manteniendo la misma dirección que traíamos transcurre unos metros más abajo. Esta pista va bordeando una finca en la que el antiguo seto se ha transformado en jóvenes encinas peladas.

**3,4 Km. / 0 h. 45'** Llegamos a la gravera, donde de nuevo podremos gozar de buenas vistas tanto sobre la sierra como de Rioja Alavesa en general y adivinar dónde se encuentra **la cueva de Los Husos**. Descenderemos sin pérdida por la pista hasta una bifurcación presidida por un quejigo. Continuaremos por su derecha, pista en la cual se mantienen tramos magníficos de una antiquísima calzada romana. Llegaremos a la carretera donde nos desviaremos a la derecha para llegar al **Nacedero**.

**4,5 Km. / 1 h. 15'** Descendemos de nuevo por la carretera hasta las señales que nos marcan el SL-A-90 senda del Nacedero. Seguiremos esta senda por un camino difuso que recorre el cerro casi paralelo a los postes del tendido. Al llegar a la piscina deberemos de cambiar el rumbo.

**6,5 Km. / 1 h. 35'** En la piscina giraremos a la izquierda bordeando la alambrada y tomaremos la pista en mal estado que desciende entre grandes pedruscos hasta una ancha pista de todouno. En este lugar tomando el rumbo del cartel que nos indica el PR-A-85 (Vuelta a los Puertos). En este lugar, deberemos salir a la carretera y tomando el sentido de la derecha, que se aleja de Kripan, caminaremos por ella hasta llegar al **dolmen de Los Llanos**.

**8,5 Km. / 2 h. 05'** Tras visitar este desconocido dolmen cruzamos la carretera para tomar un difuso camino que desciende al arroyo. Procuraremos irnos desviando hacia el Sur, ya que ahí está el punto donde deberemos cruzar el arroyo y tomar el camino que asciende a **Los Casales**. Es un camino hundido y fresco. Al llegar al alto nos sorprenderán los muros de estas antiguas edificaciones ocultos y casi devorados por las encinas. Ya solo nos queda descender de nuevo a la pista para tomar rumbo a la izquierda hacia **Kripan**, por este bello entorno de huertas aterrazadas a la vera del **arroyo Pilas**.

**10,25 Km. / 2 h. 40'** Llegamos a **Kripan**.